

# Program hospodárskeho a sociálneho rozvoja obce Henclová na roky 2020-2025



Názov:	<b>Program hospodárskeho a sociálneho rozvoja obce Henclová na roky 2020-2025</b>
Územné vymedzenie:	Obec Henclová
Územný plán obce schválený:	nie
Dátum schválenia PHSR:	3.1.2020
Dátum platnosti:	Od 3.1.2020 do 31.12.2025
Verzia <sup>1</sup> :	1.0
Publikovaný verejne dňa:	4.1.2020
Vypracoval:	RNDr. Radomír Babiak, PhD., <a href="http://www.dokumentypreobce.sk">www.dokumentypreobce.sk</a>

<sup>1</sup> Prvé prijaté znenie sa označuje číslom 1.0. V prípade zásadnej zmeny sa ďalšie aktualizované verzie označujú 2.0, 3.0 atď. V prípade malých zmien sa označuje 1.1.




## Henclová

### Erb obce



### vlajka obce



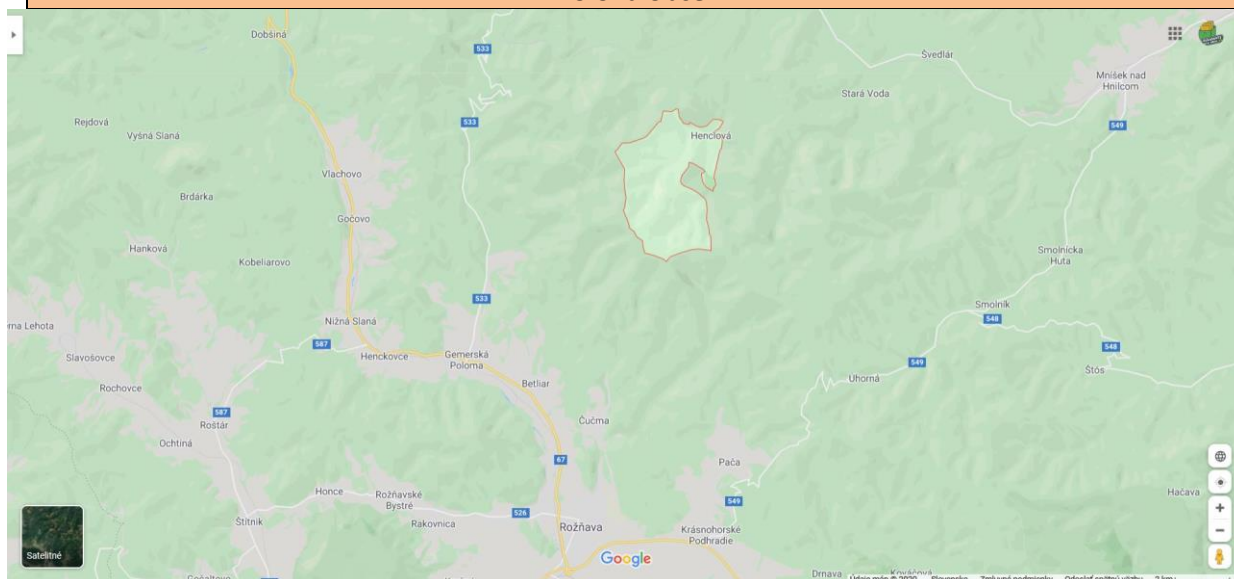
## Základné údaje

Samosprávny kraj:	Košický
Okres:	Gelnica
Historický región:	Spiš
Poloha obecného úradu:	48°47'10" s.g.š. a 20°35'51" v.z.d.
Nadm. výška pri obec. úrade:	633 m.n.m.
Rozloha katastra:	1 431,9 ha k 31.12.2018
Počet obyvateľov:	98 k 31.12.2018
PSČ:	053 33
Evidenčné číslo vozidiel:	GL

## Oficiálne kontakty

Adresa:	Obec Henclová Obecný úrad č. 50 053 33 Henclová
Web:	<a href="http://www.henclova.sk">www.henclova.sk</a>
Email:	<a href="mailto:sekretariat@henclova.sk">sekretariat@henclova.sk</a>
Telefón:	053 / 4494 150
IČO:	00 329 118

## Poloha obce





## OBSAH

<b>ÚVOD</b> .....	<b>5</b>
ZÁMER SPRACOVANIA PROGRAMU HOSPODÁRSKEHO A SOCIÁLNEHO ROZVOJA OBCE HENCLOVÁ NA ROKY 2020-2025 .....	6
<b>ANALYTICKÁ ČASŤ</b> .....	<b>9</b>
ZOZNAM ANALYZOVANÝCH VÝCHODISKOVÝCH KONCEPČNÝCH DOKUMENTOV A DÁT .....	10
<b>A.I ANALÝZA VNÚTORNEHO PROSTREDIA</b> .....	<b>11</b>
Stručná história obce .....	11
Prírodné pomery .....	12
Kvalita životného prostredia .....	12
Ochrana prírody a krajiny.....	12
Odpadové hospodárstvo.....	12
Ochrana proti povodňam.....	13
Obyvateľstvo .....	13
Počet obyvateľov a pohyb obyvateľstva .....	13
Štruktúra obyvateľov podľa pohlavia a veku .....	16
Národnostná a konfesijná štruktúra .....	17
Vzdelanostná štruktúra .....	17
Nezamestnanosť .....	17
Domový a bytový fond .....	18
Dopravná infraštruktúra .....	19
Technická infraštruktúra .....	19
Zdravotnícka a sociálna infraštruktúra a služby.....	20
Školstvo, kultúrno-spoločenský život a šport .....	20
Administratívno-správne služby .....	21
Hospodárske pomery .....	21
Polohová atraktivita územia .....	21
Poľnohospodárstvo, lesné a pozemkové hospodárstvo, priemysel.....	22
Cestovný ruch .....	22
Finančné zdravie samosprávy .....	23
Ex-post hodnotenie predchádzajúceho PHSR.....	24
Ex-ante hodnotenie stavu projektovej pripravenosti investícií.....	26
<b>A.II ANALÝZA VONKAJŠIEHO PROSTREDIA</b> .....	<b>27</b>
Členstvo obce v organizáciách .....	28
Štrukturálne fondy v programovom období 2014-2020.....	28
STEEP analýza.....	31
<b>A.III ZHODNOTENIE SÚČASNÉHO STAVU ÚZEMIA</b> .....	<b>32</b>
SWOT analýza.....	32
Kľúčové faktory a disparity územia .....	33



<b>B-STRATEGICKÁ ČASŤ .....</b>	<b>34</b>
STRATEGICKÁ VÍZIA A STRATEGICKÝ CIEĽ OBCE .....	35
STRATÉGIA ROZVOJA .....	35
<b>C-PROGRAMOVÁ ČASŤ .....</b>	<b>38</b>
OPATRENIA, PROJEKTY A AKTIVITY PODĽA PRIORITYNÝCH OBLASTÍ .....	39
SÚBOR UKAZOVATEĽOV, VÝSLEDKOV A DOPADOV .....	42
<b>D-REALIZAČNÁ ČASŤ.....</b>	<b>47</b>
AKČNÝ PLÁN OBCE .....	48
ADMINISTRATÍVNE, ORGANIZAČNÉ A INŠTITUCIONÁLNE ZABEZPEČENIE PHSR.....	50
STRUČNÝ POPIS KOMUNIKAČNEJ STRATÉGIE.....	50
SYSTÉM MONITOROVANIA A HODNOTENIA .....	51
<b>E-FINANČNÁ ČASŤ .....</b>	<b>52</b>
INDIKATÍVNY FINANČNÝ PLÁN.....	53
MODEL VIACZDROJOVÉHO FINANCOVANIA A FINANČNÝ RÁMEC.....	54
SYSTÉM HODNOTENIA A ZARAĐOVANIA PROJEKTOV DO FINANCOVANIA.....	58
<b>ZÁVER .....</b>	<b>59</b>
<b>PRÍLOHY .....</b>	<b>60</b>
ZOZNAM ČLENOV RIADIACEHO TÍMU A PARTNEROV ZAPOJENÝCH DO SPRACOVANIA PHSR .....	61
ZOZNAM INFORMAČNÝCH ZDROJOV POUŽITÝCH V PHSR .....	61
ZOZNAM SKRATIEK POUŽITÝCH V PHSR.....	62
AKČNÝ PLÁN NA DANÝ ROZPOČTOVÝ ROK S VÝHLÁDOM NA 2 ROKY .....	63
ZOZNAM TABULIEK, GRAFOV A FORMULÁROV .....	65





# Úvod

Obecná samospráva v zmysle zákona č. 369/1990 Zb. o obecnom zriadení a zákona č. 539/2008 Z. z. o podpore regionálneho rozvoja tvorí integrálnu súčasť regionálnej politiky a regionálneho rozvoja. Integrálnou súčasťou regionálnej politiky sa stala najmä v súvislosti s rozsiahlou decentralizáciou verejnej správy, ktorá sa na Slovensku uskutočnila po prelome milénia a ktorou na obecné samosprávy prešlo obrovské množstvo kompetencií, zodpovednosti a taktiež financií, predstavujúcich významnú časť verejných financií. Samosprávy tak v oblasti vytvárania podmienok pre hospodársky a sociálny rozvoj územia majú svoje nezastupiteľné postavenie. Či už v rámci svojich originálnych kompetencií alebo preneseného výkonu štátnej správy, obce zabezpečujú výkony a služby vo verejnom záujme. Z tohto dôvodu je potrebné venovať veľkú pozornosť a úsilie koncipovaniu rozvojových stratégií samospráv.

Dokument „Program hospodárskeho a sociálneho rozvoja obce Henclová na roky 2020-2025“ (ďalej len „PHSR“) je strednodobý strategický dokument, ktorý na základe analýzy hospodárskej a sociálnej situácie stanovuje strategické ciele a priority v záujme budúceho rozvoja obce. Je prostriedkom na naplnenie vízie ďalšieho smerovania obce. Týmto programom sa uskutočňuje podpora rozvoja na lokálnej úrovni s dôrazom na hospodársku, sociálnu a environmentálnu oblasť. Ide o program cielených opatrení, navrhnutý pre stimulovanie rozvoja obce v strednodobom horizonte.

Cieľom tohto dokumentu je navrhnúť funkčne trvalo udržateľnú rozvojovú stratégiu, zameranú na realizáciu hospodárskeho a sociálneho rozvoja obce so zreteľom na potreby jej obyvateľov. Tento dokument formuluje tak strategické ciele, ako aj konkrétne opatrenia a aktivity, realizáciou ktorých budú tieto ciele naplnené. PHSR nie je uzavretý dokument bez možnosti zmien. Práve naopak, je dokumentom živým, otvoreným, ktorý môže byť v prípade potreby kedykoľvek aktualizovaný, dopĺňovaný a upravovaný. Jeho význam a využitie spočíva predovšetkým v tom, že je spracovaný na základe prieskumu názorov a potrieb volených orgánov obce, jej obyvateľov, záujmových skupín, ako aj za spoluúčasti miestnych aktérov a odborníkov.

Ambíciou dokumentu je podať odpovede na tri základné a najdôležitejšie otázky:

1. Akí sme a kde sa nachádzame?
2. Kam sa chceme dostať?
3. Ako sa tam dostaneme?

Cieľom analytickej časti je identifikácia rozvojových faktorov a disparít obce (akí sme a kde sa nachádzame). Následne je v strategickej časti sformulovaná vízia, ktorá dáva odpoveď na druhú otázku (kam sa chceme dostať). Spôsob ako sa tam dostať je stanovený v stratégii rozvoja, ktorej úspešné naplnenie bude závislé od úspešnosti realizácie opatrení a aktivít, definovaných v programovej časti dokumentu.

Pri vypracovaní tohto programu hospodárskeho a sociálneho rozvoja sa zohľadnili priority Národnej stratégie regionálneho rozvoja SR, ako aj jej vízia regionálneho rozvoja na Slovensku: Slovensko sa má stať krajinou s vysokou kvalitou života všetkých jeho obyvateľov. V záujme naplnenia dlhodobej vízie regionálneho rozvoja SR zameranej na rozvoj obcí, miest a regiónov, na zvyšovanie ich výkonnostného potenciálu a konkurencieschopnosti Národná stratégia regionálneho rozvoja SR stanovuje strategický cieľ: Integrovaným a výsledkovo orientovaným prístupom k regionálnemu rozvoju a na základe využitia vnútorného potenciálu regiónov zvýšiť do roku 2030 ich adaptabilitu, konkurencieschopnosť a výkonnosť pri súčasnom zvyšovaní kvality života obyvateľov a pri rešpektovaní princípov udržateľného rozvoja.



## Zámer spracovania Programu hospodárskeho a sociálneho rozvoja obce Henclová na roky 2020-2025

Formulár 1 (Ú1): Zámer spracovania PHSR

<b>Zámer spracovania PHSR</b>	
<b>Názov dokumentu</b>	Program hospodárskeho a sociálneho rozvoja obce Henclová na roky 2020-2025
<b>Forma spracovania</b>	<p>Program hospodárskeho a sociálneho rozvoja obce Henclová na roky 2020-2025 (ďalej len „PHSR 2020-2025“) bude spracovaný podľa aktuálneho znenia zákona č. 539/2008 Z. z. o podpore regionálneho rozvoja v znení neskorších predpisov.</p> <p>Spracovanie dokumentu bude rešpektovať princíp partnerstva. Vykonané bude participatívnym spôsobom so zapojením zamestnancov obecného úradu, poslancov OcZ, širokej verejnosti a externých odborníkov.</p> <p>PHSR bude vypracovaný v súlade s cieľmi a prioritami ustanovenými tak v Národnej stratégii regionálneho rozvoja, ako aj v Programe hospodárskeho a sociálneho rozvoja Košického samosprávneho kraja.</p>
<b>Riadenie procesu spracovania</b>	<p>Za riadenie procesu spracovania zodpovedá riadiaci tím zložený zo zástupcov obce a zhotoviteľa. <b>Členmi riadiaceho tímu sú:</b></p> <p><b>Za obec:</b>  <u>Koordinátor riadiaceho tímu</u>                      Lýdia Šomšáková – starostka obce</p> <p><b>Za zhotoviteľa:</b>  <u>Člen riadiaceho tímu</u>                      RNDr. Radomír Babiak, PhD. – externý odborník</p> <p>Riadiaci tím zodpovedá za:</p> <ul style="list-style-type: none"> <li>- celkovú koordináciu spracovania PHSR 2020-2025,</li> <li>- zostavenie Zámeru spracovania PHSR,</li> <li>- spracovanie analýzy vnútorného a vonkajšieho prostredia,</li> <li>- spracovanie východísk pre strategickú časť,</li> <li>- vypracovanie strategickej vízie,</li> <li>- vypracovanie sumárneho návrhu aktivít a projektov ako východisko pre Akčný plán,</li> <li>- stanovenie termínov realizácie aktivít, projektov (roky) a odhad ich financovania (výška a zdroje financovania),</li> <li>- spracovanie akčného plánu na daný rozpočtový rok s výhľadom na 2 roky,</li> <li>- vytvorenie systému monitorovania, hodnotenia a aktualizácie PHSR,</li> <li>- spracovanie finančnej časti vo forme Finančného rámca pre realizáciu PHSR,</li> <li>- finalizáciu dokumentu a jeho predloženie zastupiteľstvu na schválenie.</li> </ul>
<b>Obdobie spracovania</b>	November-december 2019
<b>Financovanie spracovania</b>	Z rozpočtu obce.

Zdroj: Weisová, Bernátová 2012, vlastné spracovanie



**Formulár 2 (Ú2): Harmonogram spracovania PHSR**

Harmonogram spracovania PHSR (2019)												
Mesiac	I	II	III	IV	V	VI	VII	VIII	IX	X	XI	XII
Úvod											X	
Analytická časť											X	X
Strategická časť											X	X
Programová časť												X
Realizačná časť												X
Finančná časť												X
Záver												X

Zdroj: Weisová, Bernátová 2012, vlastné spracovanie

**Formulár 3 (Ú3): Metódy zapojenia verejnosti do spracovania PHSR**

Metóda	Informovanie verejnosti	Získavanie názorov verejnosti	Zohľadnenie názorov verejnosti
Verejné informačné tabule	áno		
Internetové stránky	áno	áno	áno
Obecné noviny			
Obecný rozhlas	áno		
Stretnutia s kľúčovými ľuďmi		áno	áno
Návšteva v území	áno	áno	áno
Verejné vypočutie			
Využitie miestnych ľudí na získavanie názorov	áno	áno	áno
Dotazník pre záujmové skupiny			
Dotazník pre širokú verejnosť			
Pracovné skupiny			
Nezávislí experti poskytujúci poradenské služby	áno	áno	áno

Zdroj: MDVRR 2015, vlastné spracovanie

**Formulár 4 (Ú8): Štruktúra dokumentu**

**Úvod**

táto časť zahŕňa:

- stručný popis kontextu vzniku a chronológie prípravy PHSR,
- stručné zhrnutie východiskových koncepčných dokumentov, týkajúcich sa vymedzeného územia,
- zámer spracovania PHSR.

**Analytická časť**

táto časť zahŕňa:

- kompletnú analýzu vnútorného prostredia na základe overeného súboru kvantitatívnych a kvalitatívnych dát podľa jednotlivých oblastí vrátane finančnej a hospodárskej situácie,
- ex-post hodnotenie (realizácia existujúceho PHSR vrátane vyhodnotenia rozpracovaných investičných a neinvestičných projektov k 31.12. príslušného roku),
- analýzu silných a slabých stránok územia,
- identifikáciu hlavných vonkajších faktorov rozvoja územia (výber hlavných faktorov),
- analýzu príležitostí a ohrození pre rast a rozvoj územia (posúdenie hlavných faktorov z hľadiska príležitostí a ohrození),



- analýzu väzieb územia,
- SWOT analýzu (súhrnná tabuľka),
- analýzu možných rizík a hrozieb, identifikáciu kritických oblastí rozvoja,
- identifikáciu východísk a možných riešení,
- odhad budúceho možného vývoja.

### **Strategická časť**

táto časť zahŕňa:

- víziu územia,
- formuláciu a návrh stratégie,
- výber a popis strategických cieľov v jednotlivých politikách – oblastiach rozvoja (hospodárska, sociálna, environmentálna).

### **Programová časť**

táto časť zahŕňa:

- konkrétne opatrenia a projekty vrátane ich priradenia k jednotlivým cieľom a prioritám,
- súbor ukazovateľov výsledkov a dosahov vrátane východiskových a cieľových hodnôt.

### **Realizačná časť**

táto časť zahŕňa:

- popis úloh jednotlivých partnerov pri realizácii PHSR,
- popis postupov inštitucionálneho a organizačného zabezpečenia realizácie PHSR, spôsob komunikácie, kooperácie a koordinácie,
- stručný popis komunikačnej stratégie PHSR k jednotlivým cieľovým skupinám,
- systém monitorovania a hodnotenia,
- akčný plán na daný rozpočtový rok s výhľadom na 2 roky – vecný a časový harmonogram realizácie jednotlivých opatrení a projektov.

### **Finančná časť**

táto časť zahŕňa:

- indikatívny finančný plán na celú realizáciu PHSR,
- model viaczdrojového financovania jednotlivých opatrení, aktivít (projektov) za účasti sociálno-ekonomických partnerov v území v prepojení na programový rozpočet obce,
- hodnotiacu tabuľku pre výber projektov.

### **Záver**

táto časť zahŕňa:

- informáciu o schválení a zverejnení PHSR.

### **Prílohy**

táto časť zahŕňa:

- Príloha č. 1 – Zoznam členov riadiaceho tímu, pracovných skupín a partnerov zapojených do spracovania PHSR,
- Príloha č. 2 – Zoznam informačných zdrojov použitých v PHSR (východiskové strategické a koncepčné dokumenty, súvisiaca legislatíva),
- Príloha č. 3 – Zoznam skratiek použitých v PHSR,
- Príloha č. 4 – Akčný plán na daný rozpočtový rok s výhľadom na 2 roky.





# **Analytická časť**

**Programu hospodárskeho a sociálneho rozvoja**



Analytická časť PHSR obsahuje komplexné zhodnotenie a analýzu východiskovej situácie obce s väzbami na širšie územie – analýzu aktuálneho stavu, v akom sa obec nachádza. Definuje vnútorný potenciál územia a limitujúce faktory rozvoja obce.

## Zoznam analyzovaných východiskových koncepčných dokumentov a dát

Pri spracovaní Programu hospodárskeho a sociálneho rozvoja obce Henclová na roky 2020-2025 boli analyzované a zohľadnené už existujúce programovacie a plánovacie dokumenty:

Tabuľka 1: Zoznam analyzovaných koncepčných dokumentov

<b>Zoznam analyzovaných koncepčných dokumentov</b>			
<b>Názov dokumentu</b>	<b>Platnosť dokumentu</b>	<b>Úroveň dokumentu</b>	<b>Zdroj</b>
Povodňová dokumentácia obce	priebežne	lokálna	Obecný úrad Henclová
PHSR Košického samosprávneho kraja 2016-2022	2016-2022	regionálna	<a href="http://web.vucke.sk">http://web.vucke.sk</a>
Územný plán veľkého územného celku Košického kraja	priebežne	regionálna	<a href="http://web.vucke.sk">http://web.vucke.sk</a>
Národná stratégia regionálneho rozvoja SR	2030	národná	<a href="http://www.telecom.gov.sk">www.telecom.gov.sk</a>
Strategický plán rozvoja dopravnej infraštruktúry SR do roku 2020 - návrh	2020	národná	<a href="http://www.telecom.gov.sk">www.telecom.gov.sk</a>
Koncepcia územného rozvoja Slovenska 2001	od 2001	národná	<a href="http://www.telecom.gov.sk">www.telecom.gov.sk</a>
Partnerská dohoda 2014-2020	2014-2020	národná	<a href="http://www.partnerskadohoda.gov.sk">www.partnerskadohoda.gov.sk</a>
Operačné programy 2014-2020	2014-2020	národná	<a href="http://www.partnerskadohoda.gov.sk">www.partnerskadohoda.gov.sk</a>
Stratégia Európa 2020	2020	európska	<a href="http://www.eu2020.gov.sk">www.eu2020.gov.sk</a>

Zdroj: MDVRR 2015, vlastné spracovanie

Okrem rôznych koncepčných dokumentov bolo pri spracovaní dokumentu použité aj veľké množstvo dát rôzneho charakteru. Ich prehľad zobrazuje nasledujúca tabuľka.



Tabuľka 2: Zoznam použitých kvalitatívnych a kvantitatívnych dát

Zoznam použitých kvalitatívnych a kvantitatívnych dát		
Oblasť dát/téma	Zdroj údajov	Webová stránka
Obyvateľstvo	Obec Henclová Štatistický úrad SR Databáza regionálnej štatistiky Mestská a obecná štatistika Ústredie práce sociálnych vecí a rodiny Sčítanie obyvateľov, domov a bytov 2011	www.henclova.sk www.statistics.sk www7.statistics.sk datacube.statistics.sk www.upsvar.sk datacube.statistics.sk/SODB/
Bývanie	Obec Henclová Sčítanie obyvateľov, domov a bytov 2011	www.henclova.sk datacube.statistics.sk/SODB/
Hospodárstvo	Obec Henclová Databáza regionálnej štatistiky Štatistický úrad SR Obchodný register Živnostenský register	www.henclova.sk www7.statistics.sk www.statistics.sk www.orsr.sk www.zrsr.sk
Školstvo a vzdelávanie	Obec Henclová	www.henclova.sk
Zdravotníctvo	Obec Henclová	www.henclova.sk
Sociálna sféra	Obec Henclová Ústredie práce sociálnych vecí a rodiny	www.henclova.sk www.upsvar.sk

Zdroj: vlastné spracovanie

## A.I Analýza vnútorného prostredia

### Stručná história obce

Štilbach vznikol v roku 1344 ako tretie banské mesto v hornom údolí Hnilca. Podľa darovacej listiny z roku 1338 bolo celé územie Tichej Vody a jej okolie vyhlásené za slobodné banské mesto. V okolitých horách patriacich k mestu sa ťažila hlavne meď. V rokoch 1489-1527 boli v prevádzke huty na spracovanie medenej rudy.

Koncom roku 1556 bol Štilbach zničený a obyvateľstvo vyvraždené vojakmi Františka Bebeka, pána Krásnej Hôrky, čo spôsobilo odchod ľudí, ktorí sa zachránili do okolitých dedín a miest (Švedlár, Mníšek, Smolník) a zánik mestečka. Pozostatky obetí našli pri stavbe kostola v rokoch 1888-1891. Nové osídľovanie územia Štilbachu sa začína v polovici 18. storočia. Po skončení povstaní a cholery epidémií bolo územie osídľované predkami súčasných obyvateľov dediny zväčša prisťahovalcami zo Zamaguria. Koncom 19. storočia začali ľudia masovo odchádzať za prácou do Ameriky.

Kostol zasvätený Panne Márii začali stavať v roku 1890, dokončili ho s pomocou grófa Andrassyho už v roku 1891, ale bol bez veže. Tá bola postavená až v roku 1927, kedy občania zakúpili i nový zvon, ktorý posvätil pán farár Ján Kočiš. Kostol sv. Jozefa, robotníka v Štilbachu bol dokončený v roku 1892 po ťažkej práci celej dediny. Občania museli vyrovnáť a pozbierať skaly zo zrúcanín a vtedy objavili kosti starých nemeckých obyvateľov. Dubové schody, ktoré teraz vedú na chór, ženy doniesli na chrbtoch až z Rožňavy. Po skončení stavby kostola obyvatelia obidvoch dediniek postavili cirkevnú školu s bytom pre učiteľa. Na farskom úrade v Nálepkove sa ale zachovala zmluva medzi gazdami zo Štilbachu a Henclovej o zriadení cirkevnej školy v Štilbachu, o podmienkach platenia učiteľa z 12. júla 1857. Podpísaní boli štilbašský a henclovský richtár Johan Krajňák a Johan Krak a 17 štilbašských a 13 henclovských gazdov za prítomnosti Augustína Fógela, farára banského mesta Vagesdrusel, Salomona a Pavla Jánofsyho, učiteľa.



V roku 1912 bola postavená úzkokoľajná železnica na sťahovanie dreva na parnú pílu do Vondišľa (v súčasnosti Nálepko). V roku 1925 boli dediny Štilbach - Tichá Voda a Henclová spojené do jednej obce, ktorá dostala názov Henclová ([www.henclova.sk](http://www.henclova.sk)).

### **Prírodné pomery**

Geologická stavba územia nie je veľmi pestrá. V katastri obce sa nachádza staršie paleozoikum gemerika – metapieskovce, fylity, karbonáty, lydity, zlepenca, metavulkanity a kyslé vulkanity. Z hľadiska geomorfologického členenia patrí katastrálne územie obce do Alpsko-Himalájskej sústavy, podsústavy Karpaty, provincie Západné Karpaty, subprovincie Vnútorne západné Karpaty, oblasti Slovenské Rudohorie, celku Volovské vrchy, podcelku Zlatý stôl a geomorfologickej jednotky s rovnakým názvom (Zlatý stôl).

Hydrologicky patrí kataster obce do úmoria Čierneho mora a povodia Hornádu (prostredníctvom rieky Hnilec). Sústavu vodných tokov v území tvoria predovšetkým potoky Henclová, Tichá voda a Suchý potok. Tie majú niekoľko ďalších menších prítokov. Potoky na území obce majú snehovo-dažďový režim odtoku, čo znamená, že najvyššiu vodnosť majú v marci až máji (s najvyššími prietokmi v apríli) a najnižšiu v januári-februári a septembri-októbri. Kataster obce leží v dvoch hydrogeologických rajónoch – G 118 (Paleozoikum Slovenského rudohoria v povodí Hornádu) a G 128 (Paleozoikum Revúckej vrchoviny a Volovských vrchov v povodí Slanej).

Kataster obce patrí do chladnej klimatickej oblasti, okrsku C1 (mierne chladný, s priemernými júlovými teplotami v rozmedzí 12 až 16 °C). Územie je pomerne bohaté na vlahu, priemerný ročný úhrn zrážok sa pohybuje v rozpätí cca 800-900 mm. V januári dosahuje úhrn zrážok 30-40 mm, v júli cca 100 mm. Z pôdnych typov sa v katastri obce nachádzajú najmä kambizeme podzolové, podzoly kambizemné a litozeme.

Z hľadiska fyto geografického členenia patrí kataster obce do bukovej fyto geograficko-vegetačnej zóny, oblasti Volovských vrchov. V stromovej etáži tu rastie predovšetkým buk. Zoogeografické členenie terestrického biocyklu zaraďuje územie do provincie listnatých lesov, podkarpatského úseku. Zo stavovcov sú pre toto územie charakteristické najmä jeleň obyčajný, srnec hôrny, sviňa divá, zajac poľný, vlk obyčajný a líška obyčajná.

### **Kvalita životného prostredia**

#### *Ochrana prírody a krajiny*

Z aspektu územnej ochrany prírody leží kataster obce Henclová v území s I. stupňom ochrany prírody a krajiny (ktorým je podľa zákona č. 543/2002 Z. z. o ochrane prírody a krajiny územie celej Slovenskej republiky). Priamo v katastri obce sa nachádza jedno maloplošné chránené územie – prírodná rezervácia Polianske rašelinisko so 4. stupňom ochrany. Veľkoplošné chránené územia – národné parky a chránené krajinné oblasti sú od obce vzdialené. Kataster Henclovej však leží v Chránenom vtáčom území Volovské vrchy.

#### *Odpadové hospodárstvo*

Systém zberu komunálnych odpadov je v obci nastavený podľa reálnych potrieb obyvateľov a zabezpečuje sa v súlade s ustanoveniami zákona NR SR č. 79/2015 Z. z. o odpadoch v znení neskorších predpisov. Na zber zmesového komunálneho odpadu sa používajú veľkoobjemové kontajnery a na triedený zber papiera, plastov, viacvrstvových kombinovaných materiálov, kovov a skla 1100 l maloobjemové kontajnery (MOK).



### Ochrana proti povodňiam

Z hľadiska manažmentu povodí sa v katastri obce Henclová nachádzajú lokality, ktoré sú v čase dlhotrvajúcich zrážok alebo privalových dažďov potenciálne ohrozené povodňami – ide o lokality v intraviláne obce pozdĺž potokov Henclová a Tichá voda. Tieto potoky sú síce z väčšej časti regulované, v kritických situáciách však môžu predstavovať potenciálne riziko z hľadiska ohrozenia života a majetku.

## Obyvateľstvo

### Počet obyvateľov a pohyb obyvateľstva

Nasledujúca tabuľka zobrazuje základné parametre stavu a pohybu obyvateľstva obce Henclová za posledných 10 rokov. Počet obyvateľov sa v tomto období znížil o 8 (zo 106 v roku 2009 na 98 v roku 2018).

Tabuľka 3: Základné charakteristiky stavu a pohybu obyvateľstva

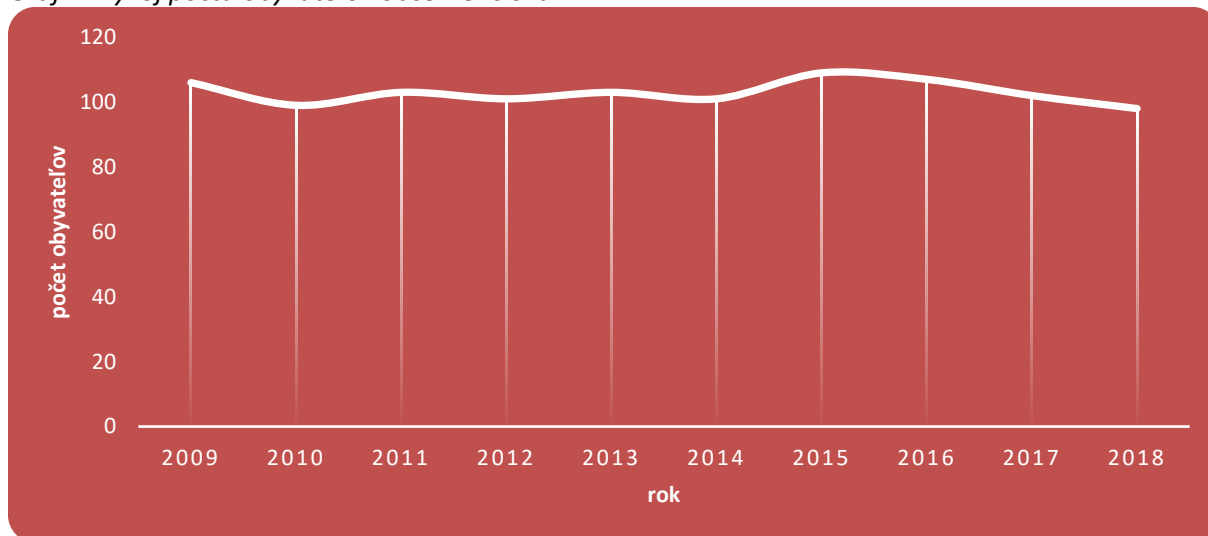
	2009	2010	2011	2012	2013	2014	2015	2016	2017	2018
<b>Počet obyvateľov (k 31.12.)</b>	106	99	103	101	103	101	109	107	102	98
<b>Živonarodení</b>	0	1	0	1	0	0	2	1	1	0
<b>Zomrelí</b>	3	4	2	3	1	2	2	2	4	4
<b>Bilancia prirodzeného pohybu</b>	-3	-3	-2	-2	-1	-2	0	-1	-3	-4
<b>Prisťahovaní</b>	3	0	1	0	3	0	9	0	0	2
<b>Vysťahovaní</b>	1	4	0	0	0	0	1	1	2	2
<b>Migračné saldo</b>	2	-4	1	0	3	0	8	-1	-2	0
<b>Bilancia celkového pohybu</b>	-1	-7	-1	-2	2	-2	8	-2	-5	-4
<b>Hr.m. živorodenosti (‰)</b>	0,0	10,1	0,0	9,9	0,0	0,0	18,3	9,3	9,8	0,0
<b>Hr.m. úmrtnosti (‰)</b>	28,3	40,4	19,4	29,7	9,7	19,8	18,3	18,7	39,2	40,8
<b>Hr.m. prirodzeného prírastku (‰)</b>	-28,3	-30,3	-19,4	-19,8	-9,7	-19,8	0,0	-9,3	-29,4	-40,8
<b>Hr.m. imigrácie (‰)</b>	28,3	0,0	9,7	0,0	29,1	0,0	82,6	0,0	0,0	20,4
<b>Hr.m. emigrácie (‰)</b>	9,4	40,4	0,0	0,0	0,0	0,0	9,2	9,3	19,6	20,4
<b>Hr.m. migračného salda (‰)</b>	18,9	-40,4	9,7	0,0	29,1	0,0	73,4	-9,3	-19,6	0,0
<b>Hr.m. celkového prírastku (‰)</b>	-9,4	-70,7	-9,7	-19,8	19,4	-19,8	73,4	-18,7	-49,0	-40,8

Zdroj: Štatistický úrad SR databáza DATAcube, vlastné prepočty

Vývoj počtu obyvateľov obce Henclová má najmä v ostatných 4 rokoch klesajúci trend. V porovnaní s rokom 2009 bol počet obyvateľov obce na konci roku 2018 o 7,5 % nižší.



Graf 1: Vývoj počtu obyvateľov obce Henclová

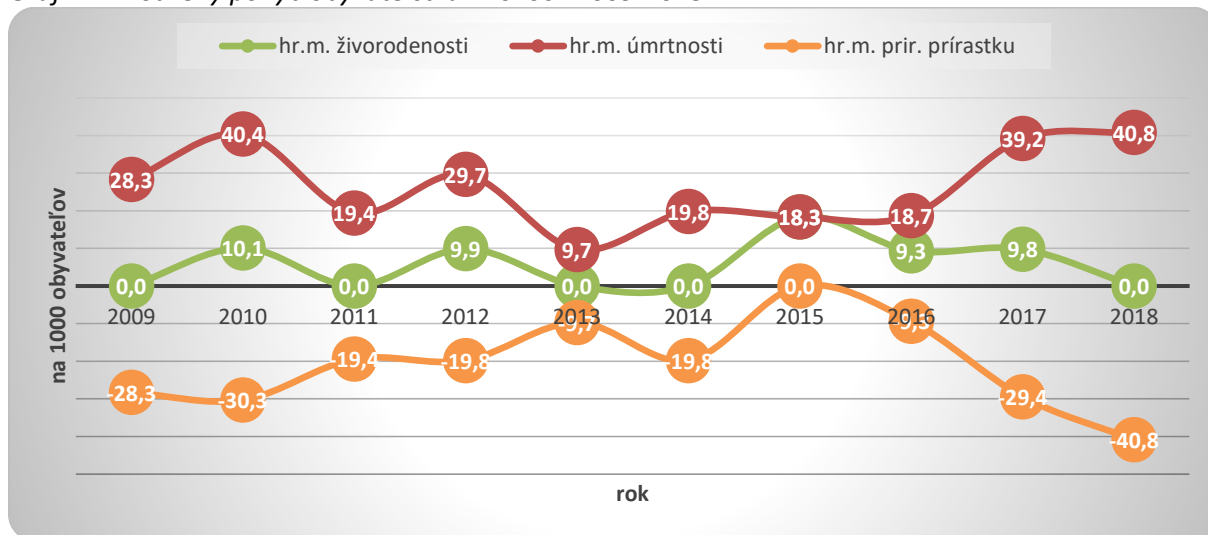


Zdroj: Štatistický úrad SR databáza DATAcube, vlastné spracovanie

V obci sa rodí veľmi málo detí. Len v roku 2015 sa narodili 2 deti, 4x za posledných 10 rokov sa narodilo len jedno dieťa a až 5x sa v obci nenarodilo žiadne dieťa. Počet zomrelých každoročne prevyšuje počet živonarodených (okrem roku 2015, kedy bola bilancia vyrovnaná).

Nepriaznivé hodnoty hrubej miery živorodenosti a hrubej miery úmrtnosti sa odzrkadľujú v bilancii prirodzeného pohybu obyvateľstva Henclovej. Obec bola počas celého hodnoteného obdobia populačne stratová (okrem spomínaného r. 2015). Hrubá miera prirodzeného prírastku sa v posledných 10 rokoch pohybovala v rozmedzí od -40,8 ‰ po 0,0 ‰. Z dôvodu takejto kombinácie natality s mortalitou bola reprodukcia obyvateľstva za posledných 10 rokov neefektívna. Celkovo možno konštatovať, že prirodzenými populačnými procesmi dochádzalo v obci k poklesu počtu obyvateľov.

Graf 2: Prirodzený pohyb obyvateľstva v rokoch 2009-2018



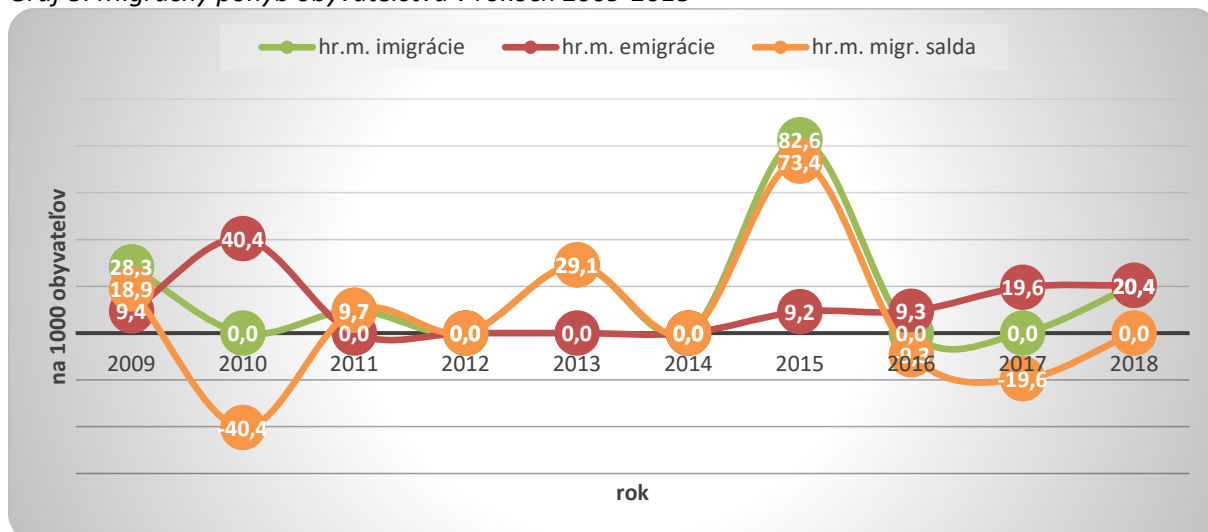
Zdroj: Štatistický úrad SR databáza DATAcube, vlastné spracovanie

Hoci je vývoj prirodzeného pohybu v obci negatívny, vývoj migračného pohybu už takým nie je. Hrubá miera imigrácie sa v obci za posledných 10 rokov pohybovala v priemere na úrovni 17,8 ‰ (priemerne sa ročne prisťahovalo 1,8 osoby). Hrubá miera emigrácie v hodnotenom období dosahovala mierne nižšie hodnoty, pričom jej priemerná úroveň bola 10,8 ‰ (v priemere 1,1 vystávaných osôb ročne).



Výsledkom hore uvedených procesov bol mierne priaznivý vývoj migračného salda, ktoré sa pohybovalo v rozmedzí od -4 osôb v roku 2010 po +8 osôb v roku 2015. Kladné migračné saldo obec zaznamenala 4x, v rokoch 2012, 2014 a 2018 bolo migračné saldo nulové a 3x bolo migračné saldo záporné. Väčšinu hodnoteného obdobia teda obec vykazuje pozitívnu bilanciu migračného salda. Možno konštatovať, že trend vývoja za posledných 10 rokov je mierne priaznivý.

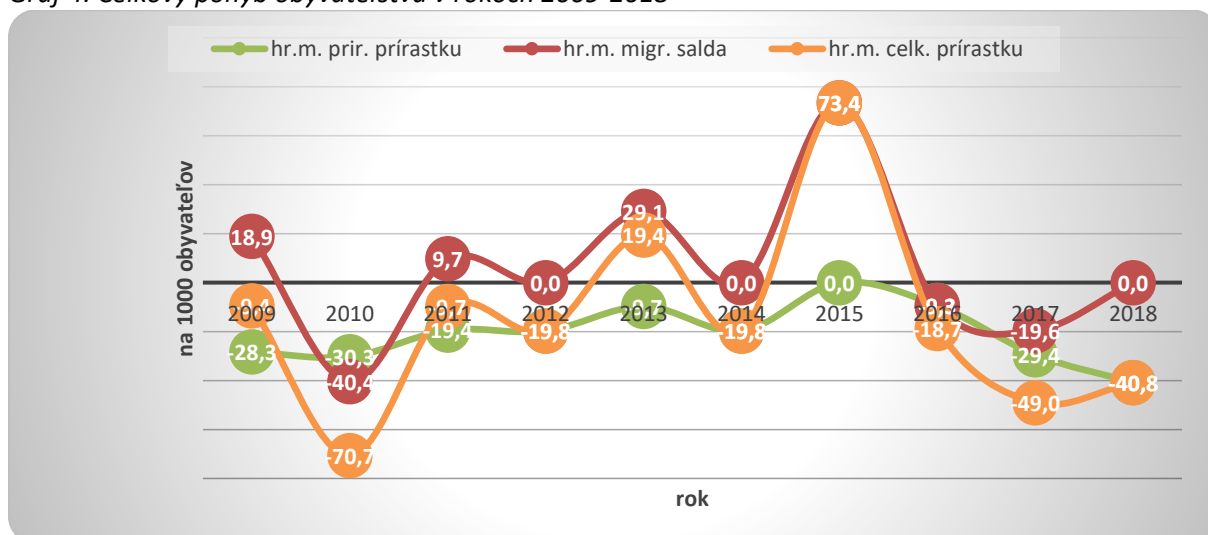
Graf 3: Migračný pohyb obyvateľstva v rokoch 2009-2018



Zdroj: Štatistický úrad SR databáza DATAcube, vlastné spracovanie

Výsledkom kombinácie vyššie popísaných prirodzených populačných procesov a migračných procesov je celkový úbytok obyvateľov obce Henclová. Zápornú bilanciu celkového pohybu zaznamenala obec až 8x, iba 2x za ostatných 10 hodnotených rokov bola bilancia kladná. Celkovú situáciu ohľadne populačného vývoja v obci možno teda hodnotiť negatívne (keďže počet obyvateľov zo strednodobého hľadiska klesá).

Graf 4: Celkový pohyb obyvateľstva v rokoch 2009-2018



Zdroj: Štatistický úrad SR databáza DATAcube, vlastné spracovanie

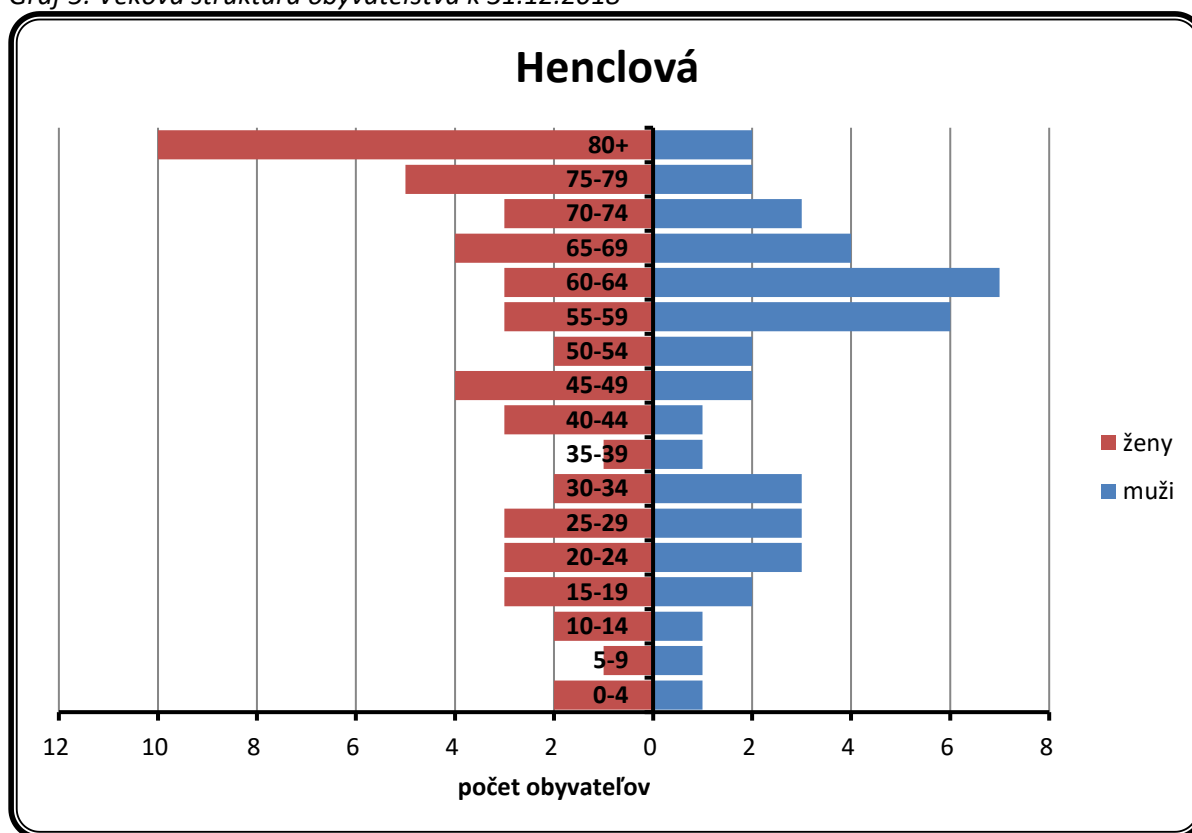


### Štruktúra obyvateľov podľa pohlavia a veku

Štruktúra obyvateľstva obce podľa veku je extrémne nepriaznivá. Veková pyramída obyvateľstva Henclovej ukazuje, že v obci sa z pohľadu demografickej reprodukcie nachádza regresívny typ populácie, keďže početnosť predreprodukčnej zložky (0-14 r.) ani zďaleka nedosahuje početnosť poreprodukčnej (nad 50 r.) zložky obyvateľstva (v pomere 8 k 56 k 31.12.2018). Najvyššie zastúpenie v štruktúre obyvateľstva Henclovej majú vekové skupiny (podľa poradia) 80 a viacročných (12 obyvateľov), 60-64 ročných (10) a 55-59 ročných (9 obyvateľov). K 31.12.2018 tu spomedzi 98 obyvateľov žilo len 8 detí do 14 rokov a až 33 seniorov vo veku nad 65 rokov. Zo spomínaných 98 obyvateľov tu k uvedenému dátumu žilo 44 mužov a 54 žien.

V nadväznosti na typ vekovej pyramídy možno konštatovať, že z dlhodobého hľadiska bude počet obyvateľov obce (pri nezmenených podmienkach) naďalej klesať.

Graf 5: Veková štruktúra obyvateľstva k 31.12.2018



Zdroj: Štatistický úrad SR databáza DATAcube, vlastné spracovanie

V štruktúre obyvateľstva vo vzťahu k ekonomickej aktivite, teda podľa produktívnych vekových skupín, prevláda poproduktívna zložka (65+ r.) nad predproduktívnou zložkou (0-14 r.) obyvateľstva, pričom podiel produktívnej zložky je 58,2 %.

Tabuľka 4: Veková štruktúra obyvateľov podľa produktívnych vekových skupín

k 31.12.2018	Počet obyvateľov	Veková štruktúra obyvateľov					
		počet			podiel (%)		
		0-14	15-64	65+	0-14	15-64	65+
Henclová	98	8	57	33	8,2	58,2	33,7

Zdroj: Štatistický úrad SR databáza DATAcube, vlastné spracovanie





### Národnostná a konfesionálna štruktúra

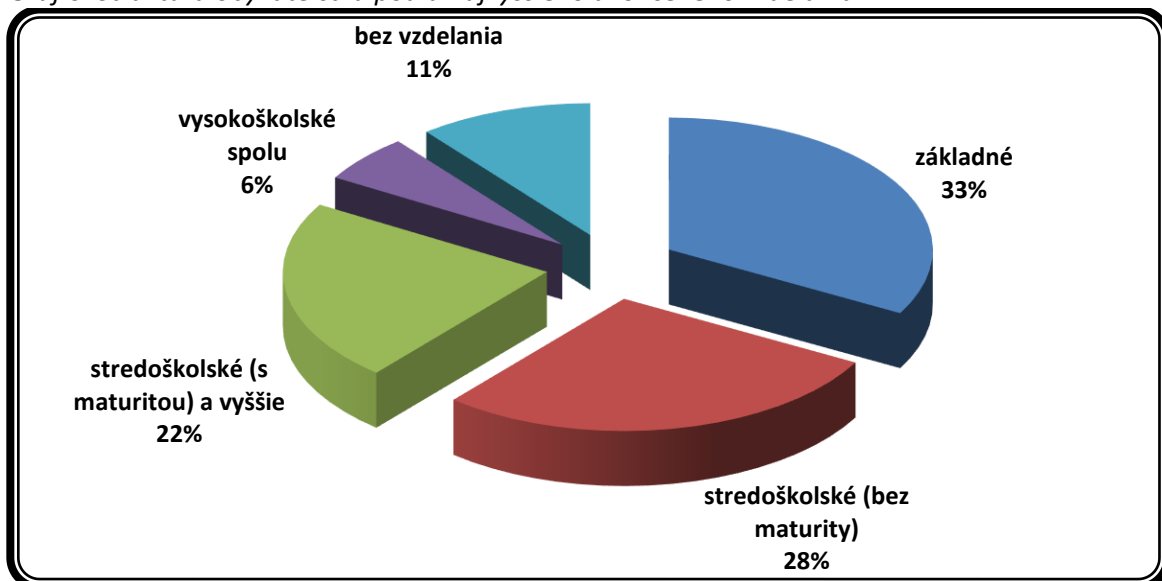
Národnostné zloženie obyvateľstva Henclovej je podľa výsledkov Sčítania obyvateľov, domov a bytov v roku 2011 takmer úplne homogénne – zo 103 obyvateľov tu v čase SODB 2011 žilo až 101 Slovákov a u 2 osôb národnostná príslušnosť zistená nebola.

Podobne je na tom konfesionálna štruktúra obyvateľstva, v ktorej výrazne prevláda rímskokatolícke vierovyznanie (99 zo 103 osôb). Cirkev adventistov siedmeho dňa vyznávajú 3 obyvatelia a u 1 osoby príslušnosť ku konfesiám zistená nebola (SODB 2011).

### Vzdelanostná štruktúra

Podľa výsledkov Sčítania obyvateľov, domov a bytov v roku 2011 (SODB 2011) má 33 % obyvateľov obce ako najvyššie dosiahnuté vzdelanie len základné vzdelanie. Stredoškolské vzdelanie bez maturity (max. výučný list) má 28 % a stredoškolské vzdelanie s maturitou a vyššie 22 % obyvateľov Henclovej. Vysokoškolské vzdelanie malo v roku 2011 šesť percent obyvateľov obce.

Graf 6: Štruktúra obyvateľstva podľa najvyššieho ukončeného vzdelania



Poz.: v kategórii „bez vzdelania“ sú zahrnuté osoby s neukončeným základným vzdelaním a deti do 16 rokov  
Zdroj: SODB 2011

### Nezamestnanosť

Výrazným sociálno-ekonomickým javom spojeným s existenciou trhu práce je nezamestnanosť. Tá predstavuje jednak vážny ekonomický problém, pretože reprezentuje stratenú potenciálnu hodnotu celej ekonomiky, no zároveň je i významným sociálnym indikátorom, pretože, ako to dokazujú viaceré štúdie, je spojená s takými spoločenskými javmi, ako je zvýšená rozvodovosť, kriminalita, zlé mentálne a fyzické zdravie, rôzne sociálno-patologické javy a pod.

Existencia nezamestnanosti má teda silný vplyv na život samotných nezamestnaných. Strata zamestnania prináša pre jednotlivca rôzne negatívne dôsledky, ktoré sa netýkajú len poklesu životnej úrovne, spojeného s poklesom príjmu, ale aj výrazných zmien v každodennom živote, spoločenských vzťahoch, hodnotách, v sociálnych inštitúciách (najmä v rodine). Nezamestnaní majú menej priestoru pre prijímanie zásadných rozhodnutí o svojom živote a menšiu šancu rozvíjať svoje zručnosti. S výskytom nezamestnanosti, najmä dlhodobej, hrozí pre jednotlivca riziko asociálneho správania, spôsobené nadbytkom času, nudou, nedostatkom programu a povinností a vylúčením zo spoločnosti. Medzi najcitlivejšie a najzávažnejšie dôsledky nezamestnanosti patrí výskyt chudoby. Chudoba a nezamestnanosť sú totiž veľmi úzko korelujúce fenomény, spôsobujúce jednotlivcom ťažké sociálne a psychologické dôsledky.



Počet uchádzačov o zamestnanie sa v obci Henclová za posledných 9 rokov pohyboval v rozmedzí 3 až 11. Miera nezamestnanosti sa teda v obci v ostatnom období pohybovala v rozpätí od 10,0 % (2014) po 36,7 % (2011). Pre porovnanie, k 31.12.2018 bola miera nezamestnanosti v okrese Gelnica 11,76 %, v Košickom kraji bola na úrovni 9,87 % a v Slovenskej republike 6,19 %. V okolitých okresoch, s ktorými gelnický okres susedí, bola nasledovná: Rožňava 15,94 %, Spišská Nová Ves 9,12 %, Prešov 7,10 % a Košice – okolie 11,20 %.

Tabuľka 5: Vývoj nezamestnanosti v obci

k 31.12.	2010	2011	2012	2013	2014	2015	2016	2017	2018
<b>Počet UoZ</b>	10	11	7	6	3	10	6	9	4
<b>Miera nezamestnanosti (%)</b>	33,3	36,7	23,3	20,0	10,0	33,3	20,0	30,0	13,3

Zdroj: Štatistický úrad SR databáza DATAcube, UPSVaR, vlastné spracovanie

Na konci roku 2018 boli v obci Henclová prostredníctvom Úradu práce, sociálnych vecí a rodiny evidovaní 4 uchádzači o zamestnanie. Z tohto počtu boli 3 ženy a 1 muž. Ako ukazuje nasledujúca tabuľka, UoZ boli najmä v starších vekových skupinách.

Tabuľka 6: Štruktúra UoZ podľa veku k 31.12.2018

do 19 r.		20-29 r.		30-39 r.		40-49 r.		50-59 r.		nad 60 r.		UoZ spolu	
počet	%	počet	%	počet	%	počet	%	počet	%	počet	%	počet	%
0	0,0	1	25,0	0	0,0	2	50,0	1	25,0	0	0,0	4	100

Zdroj: UPSVaR, vlastné spracovanie

Vo všeobecnosti možno konštatovať, že so zvyšujúcim stupňom dosiahnutého vzdelania sa pre jednotlivých obyvateľov zvyšuje pravdepodobnosť uplatnenia na trhu práce. Zo 4 uchádzačov o zamestnanie na konci roku 2018 bol 1 UoZ s najvyšším ukončeným vzdelaním základným alebo bez vzdelania, 2 UoZ so stredoškolským vzdelaním bez maturity a 1 UoZ mal maturitu.

Z hľadiska štruktúry UoZ podľa dĺžky evidencie možno konštatovať, že zo 4 UoZ boli 2 osoby evidované krátkodobo (menej ako 6 mesiacov) a 2 osoby boli dlhodobo nezamestnané (viac ako 2 roky). Kvalifikačná štruktúra týchto osôb bola nepriaznivá, nakoľko 1 UoZ predtým pracoval ako administratívny pracovník a až 3 UoZ pracovali iba ako pomocní a nekvalifikovaní pracovníci. Pomocní a nekvalifikovaní pracovníci sú tí UoZ, ktorí v poslednom zamestnaní vykonávali práce vyžadujúce si vedomosti na úrovni základnej školy (ako napr. jednoduché a rutinné práce vyžadujúce ručné nástroje a fyzickú silu – upratovanie, čistenie, kopanie jám, zametanie ulíc, stráženie majetku, ručné balenie, manipulácie s nákladmi a pod.).

### Domový a bytový fond

Charakteristika bytového fondu v Henclovej je slabá. Väčšina bytov v obci bola postavená počas socializmu, no v obci existuje ešte stále množstvo bytov postavených pred rokom 1919. V súčasnom období je výstavba nových bytov utlmená. V obci sa nachádzajú najmä stredne veľké byty (s 3 obytnými miestnosťami), ktorých je 24.

Tabuľka 7: Byty podľa obytných miestností

1 obytná miestnosť	2 obytné miestnosti	3 obytné miestnosti	4 obytné miestnosti	5 a viac obytných miestností
2	7	24	13	0

Zdroj: SODB 2011



Tabuľka 8: Byty podľa obdobia výstavby

	pred r. 1919	1919- 1945	1946- 1990	1991- 2000	2001- 2011
počet bytov	15	8	17	2	2

Zdroj: SODB 2011

### Dopravná infraštruktúra

Obec Henclová leží na ceste III. triedy č. 3276, ktorá sa v Nálepkove napája na cestu II. triedy č. 546 (táto cesta vedie od Prešova cez Margecany, Gelnicu, Nálepkovo až k ceste II/533, kde sa na ňu napája a ďalej vedie do Sp. Novej Vsi). Z aspektu pripojenia obce na medzinárodné a rýchlostné cestné a železničné komunikácie je poloha Henclovej veľmi nevýhodná - najvýznamnejšia cestná komunikácia SR – diaľnica D1 je od obce veľmi vzdialená a najbližšie napojenie na ňu je až pri Levoči alebo pri Spišskom Štvrtku. Lepšiu polohu má však obec z hľadiska napojenia na rýchlostné železničné dopravné komunikácie – hlavná železničná trať Slovenska prechádza najbližšie k obci Henclová cez Spišskú Novú Ves (tu však nezastavujú rýchlostné vlaky, najbližšia zastávka pre IC vlaky je až v Poprade). Vzdialené sú od obce aj letiská medzinárodného významu. Menšie letisko sa nachádza v Poprade, odkiaľ však lieta len málo pravidelných liniek a kde sa uskutočňujú poväčšine len charterové lety. Ďalšie letisko sa nachádza v Košiciach, to ponúka širšie možnosti spojenia s Európou ako Poprad.

Miestne komunikácie majú prevažne bezprašnú povrchovú úpravu. Ich kvalita sa však pomerne rýchlo zhoršuje, nakoľko sú extrémne namáhané nákladnou dopravou prevážajúcou drevnú hmotu. Z hľadiska statickej dopravy je v obci vybudovaný len krátky chodník popri ceste od obecného úradu k multifunkčnej budove v dĺžke necelých 100 m. Parkoviská v obci vybudované nie sú, len v severnej časti obce je odstavná plocha. Špecifické územno-technické pomery (veľmi úzke uličky) nedávajú obcej samospráve priestor na výstavbu chodníkov popri miestnych komunikáciách.

### Technická infraštruktúra

V Henclovej nie je vybudovaný verejný vodovod, kanalizácia a neprebehla tu ani plynofikácia. Pitnú vodu si obyvatelia zabezpečujú prostredníctvom vlastných studní, likvidácia splaškových vôd je zabezpečovaná žumpami (a ich následným vyprázdňovaním a odvozom). Obyvatelia Henclovej využívajú na vykurovanie najmä palivové drevo. Všetky časti obce sú plne elektrifikované. V Henclovej funguje verejné osvetlenie, ktoré však ešte nebolo zrekonštruované – z dôvodu vyššej energetickej účinnosti (a úspornosti) sa vymieňa postupne. Obecný rozhlas je funkčný, jeho technologické vybavenie je však už tiež zastarané. V Henclovej je dostupný mobilný signál a internetové pripojenie.

Tabuľka 9: Vybavenie technickou infraštruktúrou

Technická infraštruktúra	
vodovod	nie
kanalizácia	nie
ČOV	nie
plyn	nie
elektrina, verejné osvetlenie	áno
obecný rozhlas	áno
mobilný operátor	áno
internet	áno

Zdroj: Obecný úrad



### Zdravotnícka a sociálna infraštruktúra a služby

Zdravotná starostlivosť je obyvateľom obce Henclová poskytovaná najmä v ambulanciách nachádzajúcich sa v Nálepkove, kde je pre obyvateľov dostupná aj lekáreň. V Nálepkove sídli aj záchranná zdravotná služba s územnou pôsobnosťou pre Henclovú. Špecializované zdravotnícke ambulancie sa nachádzajú najmä v Gelnici a v Spišskej Novej Vsi, v ktorej je lokalizovaná aj nemocnica. Pre obyvateľov obce je k dispozícii predajňa zmiešaného tovaru a pohostinstvo (ktoré prevádzkuje obec). V Henclovej funguje aj Dobrovoľný hasičský zbor obce, ktorý sídli v spoločnej budove s obecným úradom. Tento DHZ-O je na základe svojho materiálové vybavenia a počtosti členov zaradený do kategórie „C“. Pošta sa v obci nenachádza. Najbližšia pobočka banky a zdravotnej poisťovne sa nachádza v Gelnici.

Tabuľka 10: Základné parametre zdravotníckej a sociálnej infraštruktúry (2020)

Praktický lekár pre dospelých	nie	Zariadenie sociálnych služieb	nie
Praktický lekár pre deti a dorast	nie	Pošta	nie
Stomatologická ambulancia	nie	<b>Predajňa zmiešaného tovaru</b>	<b>áno</b>
Gynekologická ambulancia	nie	Bankomat	nie
Lekáreň	nie	Stanica Hasičského a záchr. zboru	nie
Záchranná zdravotná služba	nie	<b>Dobrovoľný hasičský zbor obce</b>	<b>áno</b>

Zdroj: Obecný úrad

### Školstvo, kultúrno-spoločenský život a šport

V Henclovej sa žiadna škola ani školské zariadenie nenachádza. Najbližšia materská škola a základná škola sa nachádzajú v Nálepkove (s ktorým má obec Henclová zriadený spoločný školský obvod). Najbližšie stredné školy, ktoré môžu študenti z Henclovej navštevovať, sa nachádzajú najmä v Prakovciach a Gelnici.

Obec má vybudovanú spoločenskú sálu, ktorý je stavebnou súčasťou multifunkčnej budovy (tá si však vyžaduje rekonštrukciu). Obecná knižnica zriadená nie je. Kultúrny život v obci nie je počas roka veľmi bohatý (čo je však vzhľadom na veľkosť obce prirodzené). Počas letných mesiacov sa tu koná jedno spoločenské podujatie – country večer. V Henclovej nepôsobí žiadny ochotnícky folklórny ani divadelný súbor. V rámci športového vyžitia má obyvateľstvo v obci možnosť využívať relatívne nedávno (2015) vybudované multifunkčné ihrisko.

Tabuľka 11: Infraštruktúra kultúry a športu

<b>Kultúrny dom</b>	<b>áno</b>	Telocvičňa	nie
Kino	nie	Športové ihrisko prírodné	nie
Knižnica	nie	<b>Športové ihrisko umelé</b>	<b>áno</b>
Ochotnícky divadelný súbor	nie	Športový klub	nie
Folklórny súbor	nie		

Zdroj: Obecný úrad

Podobne ako je tomu v iných obciach, aj v Henclovej má významné postavenie v živote obce cirkev, ktorá mala odjakživa významný vplyv na náboženské, kultúrne a spoločenské dianie. V obci sa nachádzajú až 2 kostoly: Kostol narodenia Panny Márie a Kostol sv. Jozefa (nachádzajúci sa v časti Tichá voda). Príslušníci rímskokatolíckeho vierovyznania patria pod farnosť Nálepkovo.



## Administratívno-správne služby

Na kvalitu života obyvateľov obce vplýva aj dostupnosť administratívno-správnych služieb subjektov verejnej správy. Možno konštatovať, že čím viac služieb je v obci dostupných, tým väčší je komfort obyvateľstva. Dostupnosť (blízkosť; nízka náročnosť na dochádzku za danými službami, či už z hľadiska vzdialenosti alebo času) administratívno-správnych služieb patrí medzi dôležité faktory ovplyvňujúce migračný pohyb obyvateľstva v obci.

Tabuľka 12: Spádovosť obce k vybraným poskytovateľom administratívno-správnych služieb

Sídlo matričného úradu	Nálepково
Sídlo pracoviska daňového úradu	Gelnica
Sídlo pracoviska Obvodného oddelenia policajného zboru	Nálepково
Sídlo Okresného súdu	Spišská Nová Ves
Sídlo Okresného úradu	Gelnica
Sídlo Územnej vojenskej správy	Košice
Sídlo pobočky Úradu práce, sociálnych vecí a rodiny	Spišská Nová Ves, pracovisko Gelnica

Zdroj: vlastné spracovanie

## Hospodárske pomery

### Polohová atraktivita územia

V Slovenskej republike sa v plnej miere uplatňuje západo-východný gradient rozvoja, ktorý je odzrkadlením západo-východného gradientu rozvoja v Európe (v súvislosti s ekonomickou výkonnosťou krajín sa v Európe spomína taktiež severo-južný gradient rozvoja). Na Slovensku sa daná skutočnosť prejavuje tým spôsobom, že najvyspelejšie regióny sa nachádzajú v jeho západnej a najzaostalejšie v jeho východnej časti, pričom úroveň rozvoja smerom od západu na východ postupne klesá<sup>2</sup> (najmä čo sa týka ukazovateľov ako tvorba HDP, miera nezamestnanosti, ekonomická aktivita obyvateľstva, príjmy obyvateľstva, tvorba nových pracovných miest, ale aj infraštruktúrne vybavenie regiónov, kvalita domového a bytového fondu a pod). Makropolohová atraktivita obce Henclová, ležiacej v horskom prostredí východného Slovenska s veľmi slabou dopravnou infraštruktúrou, je teda z aspektu jej potenciálu pre pritiaženie investícií do priemyselnej výroby takmer nulová, keďže ekonomicky najrozvinutejšie regióny krajiny sa nachádzajú najmä na západe.

Mezopoloha obce vo vzťahu k regionálnym ekonomickým centrami a vo vzťahu k dopravnej infraštruktúre nadregionálneho významu je taktiež nevýhodná. Výraznejšie ekonomické centrum najbližšie k Henclovej predstavuje mesto Spišská Nová Ves (hoci obec leží v okrese Gelnica). Obec leží od tohto mesta vo vzdialenosti cca 30 km, cesta prostriedkami osobnej dopravy trvá viac ako pol hodiny.

Ak rozdelíme ekonomické činnosti na poľnohospodárstvo, priemysel a služby, tak najväčší potenciál pre pritiaženie prípadných investícií má obec z dôvodu svojej polohy v horskom prostredí najmä do nejakého zariadenia cestovného ruchu. V priemyselnej výrobe prichádza do úvahy podnik na spracovanie drevnej hmoty, príp. na výrobu výrobkov z dreva.

<sup>2</sup> Presnejšie, v súvislosti s úrovňou rozvoja jednotlivých slovenských regiónov sa v odbornej literatúre spomína rozdelenie Slovenska na bohatý (severo) západ a chudobný (juho) východ, pričom región Šariša patrí práve do tej chudobnejšej časti.



### Polnohospodárstvo, lesné a pozemkové hospodárstvo, priemysel

V štruktúre poľnohospodárskej pôdy v katastri obce prevládajú trvalé trávne porasty (185,8 ha). Orná pôda sa v obci nachádza len na rozlohe 4,8 ha. V poľnohospodárskej výrobe má teda vzhľadom k rozsiahlejším plochám TTP priaznivejšie podmienky najmä živočíšna poľnohospodárska výroba. Najväčšie plochy v rámci katastra Henclovej však zaberajú lesné pozemky – až 1 187,9 ha. Lesné a pozemkové hospodárstvo v katastri obce Henclová realizujú 2 pozemkové spoločenstvá. Z hľadiska priemyselnej výroby sa v Henclovej žiadne podniky (ani miestne dielne – napr. na kovovýrobu, stolárstvo a pod.) nenachádzajú.

Tabuľka 13: Štruktúra pôdneho fondu (k 31.12.2018; v ha)

Poľnohospodárska pôda						
orná pôda	chmeľnice	vinice	záhrady	ovocné sady	TTP	spolu
4,8	0,0	0,0	2,0	0,0	185,8	192,6
Nepoľnohospodárska pôda						
lesné pozemky	vodné plochy	zastavané plochy a nádvorcia	ostatné plochy		Spolu	
1 187,7	2,4	10,8	38,5		1 239,3	
Celková výmera územia						1 431,9

Zdroj: Štatistický úrad SR databáza DATAcube, vlastné spracovanie

### Cestovný ruch

Cestovný ruch predstavuje interdisciplinárne odvetvie hospodárstva, na realizácii ktorého sa podieľa mnoho ďalších oblastí, ako sú napr. poľnohospodárstvo (v ostatnom období najmä ekologické poľnohospodárstvo a agroturistika), priemysel, stavebníctvo, služby a pod. Obec Henclová leží relatívne ďaleko od najatraktívnejšieho turistického regiónu v rámci Slovenska – Tatier a tiež Slovenského raja (v zmysle – ťažko očakávať, že turista, ktorý by chcel navštíviť TANAP alebo Slovenský raj, by sa ubytoval práve v Henclovej, keďže priamo v týchto NP ležia obce s lepšou ponukou ubytovacích a stravovacích kapacít ako aj lepšou dostupnosťou turistických chodníkov). Obec teda z hľadiska pritiažnutia turistov nemá veľmi výhodnú polohu, keďže významné oblasti cestovného ruchu v okolí – Tatranský národný park a Národný park Slovenský raj sú od obce značne vzdialené.

Bližšie k obci sú však niektoré významné kultúrnohistorické pamiatky, ako napr. súbor kultúrnych pamiatok UNESCO pod názvom „Levoča, Spišský hrad a pamiatky okolia“, do ktorého patrí centrum mesta Levoča s Chrámom svätého Jakuba, dielom Majstra Pavla z Levoče, Radnicou, Thurzovým domom a ďalšími historickými stavbami na levočskom námestí, ďalej Spišský hrad, Spišská Kapitula, Spišské Podhradie a kostol sv. Ducha v Žehre. V Kežmarku sa nachádza ďalšia lokalita UNESCO - evanjelický drevený artikulárny kostol Najsvätejšej Trojice, patriaci do súboru Drevených chrámov v slovenskej časti Karpatského oblúka. Okrem pamiatok UNESCO sa v okolí Henclovej nachádzajú pamiatkové rezervácie v Spišskej Kapitule (komplex cirkevných budov), v Levoči (námestie), Kežmarku (hrad, mestské hradby, unikátne námestie, evanjelické lýceum a ďalšie stavby) alebo v Spišskej Sobotě (námestie).

Lokalizačné predpoklady rozvoja CR priamo v katastri obce Henclová sú na slabej úrovni. V obci je len veľmi obmedzená ponuka stravovacích a ubytovacích služieb pre turistov (len 1 ubytovacie zariadenie) ako aj ponuka možností trávenia voľného času. V blízkom okolí obce je však viacero možností trávenia voľného času (napr. zimná turistika – vleky v Nálepkove, Hnilčíku, v neposlednom rade aj Slovenský raj a iné). Z hľadiska prírodných predpokladov majú turisti v prírode v katastri obce Henclová a v jej bezprostrednom okolí možnosť najmä poľovania a hubárčenia. Celkovo však možno konštatovať, že CR



pravdepodobne nebude v najbližšom období zohrávať pre obyvateľov Henclovej dôležitejšiu úlohu ako zdroj príjmov.

### **Finančné zdravie samosprávy**

Finančné hospodárenie obce sa realizuje prostredníctvom rozpočtu obce, zostavovaného podľa dikcie § 9 zákona č. 369/1990 Zb. o obecnom zriadení na obdobie jedného kalendárneho roka. Pravidlá rozpočtového hospodárenia obce upravuje zákon č. 583/2004 Z. z. o rozpočtových pravidlách územnej samosprávy a o zmene a doplnení niektorých zákonov. V § 5 uvedeného zákona sú príjmy obce definované nasledovne:

- a) výnosy miestnych daní a poplatkov podľa osobitného predpisu
- b) nedaňové príjmy z vlastníctva a z prevodu vlastníctva majetku obce a z činnosti obce a jej rozpočtových organizácií podľa tohto alebo osobitného zákona,
- c) úroky a iné príjmy z finančných prostriedkov obce,
- d) sankcie za porušenie finančnej disciplíny uložené obcou,
- e) dary a výnosy dobrovoľných zbierok v prospech obce,
- f) podiely na daniach v správe štátu podľa osobitného predpisu,
- g) dotácie zo štátneho rozpočtu na úhradu nákladov preneseného výkonu štátnej správy v súlade so zákonom o štátnom rozpočte na príslušný rozpočtový rok a dotácie zo štátnych fondov,
- h) ďalšie dotácie zo štátneho rozpočtu v súlade so zákonom o štátnom rozpočte na príslušný rozpočtový rok,
- i) účelové dotácie z rozpočtu VÚC alebo z rozpočtu inej obce na realizáciu zmlúv podľa osobitných predpisov,
- j) prostriedky z EÚ a iné prostriedky zo zahraničia poskytnuté na tento účel,
- k) iné príjmy ustanovené osobitnými predpismi.

Obec môže na plnenie svojich úloh použiť aj prostriedky mimorozpočtových peňažných fondov, prostriedky získané z rozdielu medzi výnosmi a nákladmi z podnikateľskej činnosti po zdanení, návratné zdroje financovania a združené prostriedky.

V súlade s § 9 zákona č. 583/2004 Z. z. o rozpočtových pravidlách územnej samosprávy zostavuje viacročný rozpočet. Tento viacročný rozpočet predstavuje ekonomický nástroj finančnej politiky obce, v ktorom sú v rámci jej pôsobnosti vyjadrené zámery rozvoja územia a potrieb obyvateľov vrátane programov obce najmenej na tri rozpočtové roky.

Hodnotenie finančného zdravia v jednotlivých obciach a mestách SR pravidelne vykonáva na základe pomerne veľkého množstva ukazovateľov spoločnosť INEKO. Tá do celkového finančného zdravia zahŕňa nasledovné zložky: celkový dlh, dlhovou službu, bilanciu bežného účtu, záväzky po splatnosti k príjmom a záväzky aspoň 60 dní po splatnosti. Na základe týchto ukazovateľov spoločnosť INEKO ohodnotila celkové finančné zdravie obce Henclová za roky 2015-2019 ako výborné, keď obec získala 5,9 bodu (zo 6 možných).

## Ex-post hodnotenie predchádzajúceho PHSR

Predchádzajúci Program hospodárskeho a sociálneho rozvoja obec Henclová spracovaný nemala. Z tohto dôvodu je hodnotenie predchádzajúceho PHSR bezpredmetné. V nasledujúcom formulári na ilustráciu prinášame prehľad najvýznamnejších zrealizovaných investícií v obci od roku 2015.

Formulár 5 (Ú6): Ex - post hodnotenie predchádzajúceho obdobia

Ex-post hodnotenie predchádzajúceho obdobia																			
v tis. EUR																			
č.	Názov investície - projektu	Číslo a názov aktivity v predchádzajúcom PHSR	Klasifikácia investície (stavby) - triedy	Rok začatia	Ukazovateľ	Cena podľa vykonávacieho projektu		Objem finančných prostriedkov v príslušnom roku spolu			Finančné prostriedky podľa zdrojov								
				Rok dokončenia	Merná jednotka	Celkom	Z toho stavebná časť	Rok	Objem fin. prostriedkov	Z toho verejná investície	Štátny rozpočet	Rozpočet samosprávneho kraja	Rozpočet obce	Štátne účelové fondy	Úvery so zárukou štátu	Rozpočet EÚ	Kód OP	Súkr. zdroje	Iné zdroje
0	1	2	3	4	5	6	7	8	9	10	11	12	13	14	15	16	17	18	19
1	Výstavba multifunkčného ihriska		2411 - Športové ihriská	2015		36,0	36,0												
				2015				2015	36,0	36,0									
2	Spevňovanie plôch a komunikácií pri multifunkčnom ihrisku		2112 - Miestne komunikácie	2016		7,0	7,0												
				2016				2016	7,0	7,0									
3	Výmena okien na obecnej úrade		1220 – Budovy pre administratívu	2016		7,6	7,6												
				2016				2016	7,6	7,6									



4	Rekonštrukcia obecného úradu		1220 – Budovy pre administratívu	2018	20,0	20,0																
							2018	20,0	20,0													
				2018																		

Zdroj: MDVRR 2015, obecný úrad

## Ex-ante hodnotenie stavu projektovej pripravenosti investícií

Cieľom Ex – ante hodnotenia stavu projektovej pripravenosti investícií je analyzovať súčasný stav pripravenosti investičných zámerov a možnosti ich financovania z rôznych zdrojov. V nasledujúcom formulári sú uvedené len tie investičné zámery, na ktoré má obec v čase vypracovania tohto PHSR (zima 2020) už spracovanú príslušnú dokumentáciu (resp. už má podanú žiadosť o NFP a čaká na vyhodnotenie). Súhrn všetkých investičných aj neinvestičných zámerov obce na nasledujúce obdobie je uvedený v ďalšej časti dokumentu (pozri najmä formuláre P1, P2, P3 a F2).

### Formulár 6 (A7): Ex - ante hodnotenie stavu projektovej pripravenosti investícií

Ex-ante hodnotenie - stav projektovej pripravenosti investícií k termínu vypracovania nového PHSR (pipe_line)																				
v tis. EUR																				
por. č.	Politika - oblasť	Názov investície	Klasifikácia stavby - triedy	Rok začatia-plán	Technická príprava mesiac/rok	Cena podľa stavebného zámeru		Navrhovaný objem finančných prostriedkov v príslušnom roku spolu			Finančné prostriedky podľa zdrojov									
				Rok dokončenia-plán		ÚR:	Celkom	Z toho stavebná časť	Rok	Objem fin. prostriedkov celkom	Z toho verejné investície	Štátny rozpočet	Rozpočet samosp rávneho kraja	Rozpočet obce	Štátne účelové fondy	Úvery so zárukou štátu	Rozpočet EÚ	Kód OP	Súkr. zdroje	Iné zdroje
0	1	2	3	4	5	6	7	8	9	10	11	12	13	14	15	16	17	18	19	
1		Rozvoj turistickej infraštruktúry v okolí obce Henclovej	2412 – ostatné športové a rekreačné stavby	2020		32,0	32,0													
				2020						2020	32,0	32,0								
2		Stavebné úpravy multifunkčnej budovy	1261 – Budovy na kultúrnu a verejnú zábavu	2020		20,0	20,0													
				2020						2020	20,0	20,0								
3		Stavebné úpravy kultúrneho domu	1261 – Budovy na kultúrnu a verejnú zábavu	2020		38,0	38,0													
				2020						2020	38,0	38,0								

Zdroj: MDVRR 2015, obecný úrad



## A.II Analýza vonkajšieho prostredia

Vonkajšie prostredie v kontexte tohto Programu hospodárskeho a sociálneho rozvoja predstavuje pre obec tie oblasti, ktoré síce ovplyvňujú jej rozvoj (v rôznej miere, či už významne alebo len okrajovo), avšak obec ich zároveň nedokáže svojou činnosťou nijako ovplyvniť. V makroregionálnej mierke je dôležitým činiteľom rozvoja obce európsky rozvojový koncept „Red octopus“, ktorý stanovuje hlavné rozvojové centrá Európy. Ide o tzv. „červenú chobotnicu“ (pomenovanie podľa tvaru tejto rozvojovej siete), ktorá spája najrozvinutejšie európske sídelné a aglomeračné centrá a centrá, ktoré majú najväčší potenciál ďalšieho rozvoja. Jedno z ramien „červenej chobotnice“ prechádza aj Slovenskom, avšak len jeho juhozápadnou časťou. Henclová je teda od tohto ramena značne vzdialená.

Koncepcia územného rozvoja Slovenska 2001 (KURS 2001) vyhodnotila jednotlivé sídelné centrá Slovenska ako terciárne centrá, t.j. centrá na základe ich terciárnej obslužnosti (úrovne vybavenosti vybranou vyššou občianskou vybavenosťou). Takýmto spôsobom bolo na národnej úrovni vytvorených päť skupín obcí (okrem Bratislavy a Košíc, ktoré stoja samostatne a nepatria do žiadnej skupiny), ktoré naznačujú úroveň obsluhy ako pre vlastné mesto, tak pre jeho zázemie (prvé tri skupiny sa pritom členia na dve podskupiny). Najbližšie centrá osídlenia pre Henclovú predstavujú mestá Spišská Nová Ves (2a. skupina) a Gelnica (3b. skupina centier osídlenia).

Okrem centier osídlenia KURS 2001 na Slovensku stanovila jadrové ťažiská osídlenia, ktoré sú navzájom pospájané rozvojovými osami I. stupňa. Ostatné sídelné centrá sú pospájané osami II. a III. stupňa. Tieto rozvojové a urbanizačné osi sú súčasťou vyváženej hierarchizovanej sídelnej štruktúry. Podporujú sídelné väzby medzi obcami a rovnovážny sídelný rozvoj vrátane rozvoja vidieka. Vytvárajú podmienky pre dostupnosť k infraštruktúram, zachovanie a rozvoj prírodného a kultúrneho dedičstva a zabezpečujú požiadavky, ktoré sú na sídelnú štruktúru kladené z hľadiska ekonomických, sociálnych a environmentálnych potrieb.

Koncepcia územného rozvoja Slovenska 2001 stanovuje tri stupne rozvojových osí, ktoré vychádzajú z nasledovných kritérií:

- rozvojová os prvého stupňa – prepája centrá osídlenia prvej skupiny a ťažiská osídlenia prvej úrovne v štáte a porovnateľné centrá mimo hraníc krajiny, zahŕňajúc najmenej jednu cestnú komunikáciu a jednu železnicu rýchlostného typu,
- rozvojová os druhého stupňa – prepája centrá osídlenia druhej skupiny a ťažiská osídlenia druhej úrovne s centrami osídlenia prvej skupiny a ťažiskami osídlenia prvej úrovne, resp. prepája centrá osídlenia druhej skupiny a ťažiská osídlenia druhej úrovne medzi sebou, zahŕňajúc najmenej jednu cestnú komunikáciu a jednu železnicu nadregionálneho významu alebo jednu rýchlostnú cestu,
- rozvojová os tretieho stupňa – prepája stredné centrá a ťažiská osídlenia tretej úrovne navzájom, ako aj ostatné vyhodnocované centrá osídlenia s ostatnými centrami osídlenia druhej skupiny.

Z pohľadu rozvoja územia Slovenska najdôležitejšia, teda rozvojová os I. stupňa, prepája Bratislavu a Košice (o. i.) severoslovenským dopravným koridorom cez Žilinu, Poprad a Prešov. Henclová teda leží ďaleko od tejto osi a z tohto dôvodu nemožno očakávať priaznivý rozvojový impulz pre obec z vonkajšieho prostredia prostredníctvom súkromných investorov.

Veľmi dôležitým aspektom v analýze vonkajšieho prostredia je aj stratégia štrukturálnej politiky Európskej únie a jej priemet do slovenských pomerov. Počas programovacieho obdobia EÚ 2000-2006 (čo pre Slovensko znamenalo roky 2004-2006) používala Európska únia stratégiu regionálnej politiky založenú na rovnomernom prístupe samospráv k štrukturálnym fondom (tzv. „pokropením regiónov investíciami“, kde každá samospráva mala rovnaký prístup k týmto fondom). Od programovacieho obdobia 2007-2013 sa však už stratégia regionálnej politiky EÚ zmenila, keďže táto sa už nezamerala na znižovanie regionálnych disparít formou podpory zaostalých regiónov, ale na základe skúseností z regionálneho rozvoja zo západoeurópskych krajín, rozhodla sa posilňovať predovšetkým vytýčené póly rastu, ktoré sú najviac konkurencieschopné a majú najväčší potenciál rozvoja (týmto opatrením sa taktiež sledovalo posilnenie vonkajšej konkurencieschopnosti EÚ ako celku voči ostatným aktérom



vo svetovom hospodárstve). Jednotlivými krajinami vytýčené póly rastu mali byť nositeľmi rozvoja v jednotlivých regiónoch a postupom času by sa rozvoj z týchto pólov rastu mal šíriť do ich bezprostredného okolia (teda do zaostalejších oblastí v ich okolí). Na Slovensku tak boli od programovacieho obdobia 2007-2013 na základe koncepcie územného rozvoja Slovenska stanovené inovačné a kohézne póly rastu (niektoré mestá a obce v ich bezprostrednom zázemí), pričom najväčšia časť podpory zo štrukturálnych fondov smeruje práve do nich.

Výrazným vonkajším rozvojovým impulzom pre oblasť gelnického okresu by mohla byť zvýšená podpora zo strany vlády formou investičných stimulov pre tie priame zahraničné investície, ktoré sa realizujú čo najbližšie k tomuto regiónu (keď už nie priamo v ňom). Skúsenosti však ukazujú, že od roku 2002, kedy sa začalo s poskytovaním investičnej pomoci, jednotlivé slovenské vlády touto formou podporovali smerovanie priamych zahraničných investícií primárne do najrozvinutejších regiónov Slovenska (najmä do trojuholníka Bratislava – Trnava – Nitra, do Košíc a oblasti stredného Považia po Žilinu). Do oblasti Hnileckej doliny smerovala len úplne minimálna časť investičnej pomoci vlády. Z prostredia investičnej pomoci teda len ťažko očakávať priaznivé rozvojové impulzy pre región v blízkej budúcnosti.

Spomínaná politika územnej podpory vo forme investičnej pomoci a množstvo ďalších faktorov (napr. faktor sídelnej hierarchie, faktor makropolitikovej atraktivity, faktor veľkej dopravnej infraštruktúry, faktor historickej marginality, faktor depresnosti priľahlých prihraničných regiónov a pod.; Korec 2005) prispeli (a naďalej prispievajú) k veľmi nerovnovážnemu regionálnemu vývoju v rámci Slovenska, keď sa medzi jednotlivými jeho regiónmi vytvorili pomerne výrazné regionálne disparity. Vytvorila sa tak významná priestorová polarizácia spoločnosti s existenciou centier na strane jednej a periférií (vnútorných aj prihraničných periférnych regiónov) na strane druhej. V takomto periférnom regióne (z pohľadu celého Slovenska) leží aj obec Henclová.

### Členstvo obce v organizáciách

Obec Henclová je členom 3 združení, ktoré vznikli za rôznym účelom, majú rôzne ciele a prostredníctvom ktorých sa obec snaží uplatňovať a presadzovať svoje záujmy:

- „Združenie miest a obcí Slovenska“ (ZMOS) – organizácia zastupujúca záujmy samospráv na celoslovenskej úrovni;
- „Združenie miest a obcí Hnileckého regiónu“ (ZMOHR) – združenie obcí, presadzujúce záujmy členských obcí;
- Miestna akčná skupina (MAS) „Hnilec“ – verejno-súkromné partnerstvo rôznych organizácií (obcí, podnikov, podnikateľov, občianskych združení, neziskových organizácií a pod.), vytvorené za účelom zlepšovania kvality života v území združenia (územie obcí, ktoré sú členmi tohto združenia), posilnenia ekonomického prostredia, zhodnotenia kultúrneho a prírodného dedičstva a podpory trvalo udržateľného rozvoja;
- Združenie „SEZO – Spiš“ – združenie obcí z okresov Spišská Nová Ves, Gelnica a Levoča, ktorého cieľom je vytvoriť v regióne podmienky na efektívnu a trvalo udržateľnú realizáciu triedeného zberu odpadov;
- Regionálne vzdelávacie centrá (RVC) v Košiciach a Štrbe – organizácie zameriavajúce sa najmä na vzdelávacie aktivity predstaviteľov a zamestnancov samosprávy;
- Aliancia horských sídiel Slovenska – organizácia, ktorej hlavnou úlohou je hájiť špecifické záujmy horských miest a obcí.

### Štrukturálne fondy v programovom období 2014-2020

Jednou z možných ciest získavania finančných prostriedkov na realizáciu investičných akcií (okrem ďalších možných zdrojov, uvedených v časti „Indikatívny finančný plán“) sú Európske štrukturálne a investičné fondy. Napriek tomu, že tieto európske štrukturálne a investičné fondy sú z aspektu regionálneho rozvoja definované ako „doplňkové“ zdroje financovania, v súčasnom modeli regionálnej politiky a nastavenia financovania samospráv sú práve tieto prostriedky z EŠIF hlavným zdrojom



financií, bez ktorého by len ťažko boli samosprávy schopné financovať svoje rozvojové investičné projekty. V programovom období EÚ 2014 – 2020 bude Slovensko čerpať európske štrukturálne a investičné fondy v rámci Cieľa Investovanie do rastu a zamestnanosti a v rámci Cieľa Európska územná spolupráca. V rámci Cieľa Investovanie do rastu a zamestnanosti sa budú čerpať financie prostredníctvom nasledujúcich operačných programov:

- Integrovaný regionálny operačný program (OP IROP),
- OP Ľudské zdroje (OP ĽZ),
- OP Integrovaná infraštruktúra (OP II),
- OP Výskum a inovácie (OP VaI),
- OP Kvalita životného prostredia (OP KŽP),
- OP Efektívna verejná správa (OP EVS),
- Technická pomoc,
- Program rozvoja vidieka,
- Rybné hospodárstvo.

V rámci Cieľa Európska územná spolupráca bude Slovensko čerpať financie prostredníctvom nasledujúcich operačných programov:

#### **Programy cezhraničnej spolupráce**

- SK – CZ 2014 – 2020,
- SK – AT 2014 – 2020,
- PL – SK 2014 – 2020,
- SK – HU 2014 – 2020,
- ENI HU – SK – RO – UA 2014 – 2020.

#### **Programy nadnárodnej spolupráce**

- Stredná Európa,
- ETC Dunaj.

#### **Programy medziregionálnej spolupráce**

- INTERREG,
- ESPON,
- INTERACT,
- URBACT.

Pre obec Henclová sú najvýznamnejším a najpravdepodobnejším zdrojom financovania rozvojových projektov v rámci EŠIF prostriedky z Programu rozvoja vidieka 2014 – 2020, prostriedky z Programu cezhraničnej spolupráce SK – HU 2014 – 2020, ďalším možným zdrojom financovania budú financie poskytované v rámci výziev vyhlasovaných prostredníctvom Miestnej akčnej skupiny MAS Hnilec (ktorej je obec členom) v rámci stratégie CLLD<sup>3</sup> a nemenej dôležitý zdroj financií na rozvoj obce bude aj spomínaný Akčný plán okresu Gelnica.

**Program rozvoja vidieka 2014 – 2020** bude financovať rozvojové projekty obcí v rámci Opatrenia č. 7 – **Základné služby a obnova dedín vo vidieckych oblastiach**. Oprávnenými žiadateľmi o podporu budú v rámci tohto Opatrenia najmä **obce do 1 000 obyvateľov** vrátane, pričom celková finančná alokácia na realizáciu Opatrenia č. 7 je 119 500 000,00 eur.

---

<sup>3</sup> Pričom Miestna akčná skupina získa financie na vyhlasovanie výziev z PRV a z IROP



V rámci spomínaného Opatrenia č. 7 Programu rozvoja vidieka budú mať obce do 1 000 obyvateľov možnosť uchádzať sa o finančné prostriedky cez štyri Podopatrenia:

**Podopatrenie 7.2. – Podpora na investície do vytvárania, zlepšovania alebo rozširovania všetkých druhov infraštruktúr malých rozmerov vrátane investícií do energie z obnoviteľných zdrojov a úspor energie**

Popis operácie:

- výstavba, rekonštrukcia, modernizácia, dostavba kanalizácie, vodovodu alebo čistiarne odpadových vôd;
- výstavba a rekonštrukcia miestnych komunikácií, lávok, mostov, chodníkov a záchytných parkovísk, autobusových zastávok, výstavba, rekonštrukcia a údržba odvodňovacích kanálov, prehĺbovanie existujúcich obecných studní. V prípade investícií do miestnych komunikácií, tie budú umožnené len v malom rozsahu a za predpokladu, že prispievajú k oživeniu znevýhodnenej vidieckej oblasti, kde môže zlepšiť prepojenie medzi vidieckymi oblasťami a širšou dopravnou sieťou, príp. budú prispievať k miestnemu ekonomickému rozvoju (napr. k rozvoju vidieckeho cestovného ruchu a pod.);
- zlepšenie vzhľadu obcí – úprava a tvorba verejných priestranstiev, námestí, parkov a pod.

**Podopatrenie 7.3 – Podpora na širokopásmovú infraštruktúru vrátane jej budovania, zlepšovania a rozširovania, pasívnu širokopásmovú infraštruktúru a poskytovanie širokopásmového prístupu a elektronickej verejnej správy**

Popis operácie:

- vytvorenie prístupu k širokopásmovému internetu prostredníctvom budovania prístupových sietí s rýchlosťou min. 30 Mbit/s, vrátane zariadenia verejne prístupného miesta;
- oprávnené budú projekty zavádzania tzv. “poslednej míle”. Riešenie prístupových sietí bude nadväzovať na ukončenie prvej fázy výstavby regionálnych sietí, financovanej z OP II, resp. tam, kde už sú regionálne siete dostupné a je preukázané zlyhanie trhu;
- oprávnené sú činnosti, ktoré sa týkajú investícií do infraštruktúry širokopásmového internetu, napr.:
  - ✓ vytvorenie a zabezpečenie prístupu k širokopásmovej infraštruktúre vrátane zariadení na prenos a zber signálu (backhaul) a pozemných zariadení (napr. pevné, pozemné, bezdrôtové alebo satelitné technológie alebo kombinácie týchto technológií);
  - ✓ budovanie pasívnej širokopásmovej infraštruktúry (napr. inžinierske siete, ako je kladenie káblových rozvodov a zapájanie iných sieťových prvkov, ako sú napr. neaktivované optické vlákna atď.) v súčinnosti s ostatnými infraštruktúrami (energetické, dopravné, vodné, kanalizačné siete atď.).

**Podopatrenie 7.4 – Podpora na investície do vytvárania, zlepšovania alebo rozširovania miestnych základných služieb pre vidiecke obyvateľstvo vrátane voľného času a kultúry a súvisiacej infraštruktúry**

Popis operácie:

- investície súvisiace s vytváraním podmienok pre trávenie voľného času vrátane príslušnej infraštruktúry –napr. výstavba/rekonštrukcia/modernizácia športovísk a detských ihrísk, amfiteátrov, investície do rekonštrukcie nevyužívaných objektov v obci pre komunitnú/spolkovú činnosť vrátane rekonštrukcie existujúcich kultúrnych domov;
- zriadenie nových, prístavba, prestavba, rekonštrukcia a modernizácia existujúcich domov smútku vrátane ich okolia;
- investície súvisiace so zvyšovaním kvality života obyvateľov – investície spojené s odstraňovaním malých tzv. divokých skládok odpadov resp. opusteného odpadu;
- investície súvisiace so zvýšením bezpečnosti a prevencie proti vandalizmu na verejných priestoroch (montáž kamerových systémov a iných bezpečnostných prvkov);



- investície súvisiace s vytváraním podmienok pre rozvoj podnikania – rekonštrukcie nevyužívaných objektov v obci pre podnikateľskú činnosť, výstavba/rekonštrukcia tržníc pre podporu predaja miestnych produktov a pod.;
- investície do využívania obnoviteľných zdrojov energie vrátane investícií spojených s úsporou energie – len ako súčasť investícií do miestnych služieb.

**Podopatrenie 7.5 – Podpora investícií pre verejné využívanie rekreačnej infraštruktúry, informačnej a drobnej infraštruktúry cestovného ruchu**

Popis operácie:

- investície, ktoré súvisia s vytvorením, udržiavaním, obnovou a skvalitňovaním turisticky zaujímavých objektov, bodov a miest vrátane príslušnej infraštruktúry – miestne kultúrne, historické, prírodné a iné objekty a zaujímavosti, zriadenie múzejných a galerijných zariadení a pod.;
- investície do rekreačnej infraštruktúry, turistických informácií a informačných tabúl v turistických lokalitách na verejné využitie, budovanie drobných obslužných zariadení pre turistov, informačné body, smerové tabule, KIOSKY a pod.;
- budovanie, rekonštrukcia náučných chodníkov, cykloturistických chodníkov, ich napojenie na náučné chodníky, budovanie doplnkovej infraštruktúry (odpočinkové miesta, prístrešky, stojany na bicykle a pod.), výstavba vyhladkových veží, budovanie, údržba a obnova cykloturistického značenia na existujúcich cykloturistických trasách a pod.

**STEEP analýza**

Pri stretávaní sa s rôznymi problémami a výzvami je potrebné si uvedomiť, že ich riešenie môže byť v budúcnosti ovplyvnené rôznymi vonkajšími faktormi, ktoré obec nedokáže ovplyvniť. Úlohou STEEP analýzy (analýzy externého prostredia) je napomáhať tvorcom rozhodnutí predvídať budúci možný vývoj a na tieto zmeny sa pripraviť.

Formulár 7 (A8): STEEP analýza

Sociálne	Technologické	Ekonomické	Ekologické	Politické	Hodnoty
Starnutie obyvateľstva, emigrácia mladých ľudí do miest	Úroveň technológie poskytovateľa	Nové trhy a nové príležitosti (napr. cestovný ruch)	Vplyv rôznych subjektov na ŽP	Politika vlády v hospodárskej, sociálnej a environmentálnej oblasti	Zmena postojov k lokálnemu rozvoju
Zmeny postojov a správania – aktívny tretí sektor	Dostupná technológia a využívaná technológia	Klesajúce trhy v niektorých poskytovaných službách	Možnosti obnovy a tvorby ŽP	Štrukturálna politika Európskej únie	Zmena životného štýlu
Zmeny správania obyvateľov	Technológia využívaná obyvateľmi, podnikateľmi	Dostupnosť finančných zdrojov	Politika ŽP	Legislatívne zmeny	Tímová spolupráca
Móda	Kontakt s obyvateľmi prostredníctvom technológie	Daňová politika	Podpora tvorby a ochrany ŽP	Zmena vlády ako výsledok volieb	Osobné hodnoty

Zdroj: MDVRR 2015, vlastné spracovanie



## A.III Zhodnotenie súčasného stavu územia

Zhodnotenie súčasného stavu územia je spracované formou SWOT analýzy. Tá bola vypracovaná na základe auditu rozvojových zdrojov obce.

### SWOT analýza

Formulár 8 (A10): SWOT analýza

Silné stránky	Slabé stránky
<ul style="list-style-type: none"> <li>• pomerne zachovalé prírodné prostredie v katastri obce a blízkom okolí</li> <li>• relatívne nízka nezamestnanosti</li> <li>• vybudované multifunkčné ihrisko</li> <li>• aktivita a pripravenosť obce na získanie financií na realizáciu investičných akcií z externých dotačných zdrojov</li> <li>• aktivita samosprávy v záujme zabezpečovania základných služieb miestnym obyvateľom (prevádzkovanie obchodu s rozličným tovarom a miestneho pohostinstva)</li> <li>• výborné finančné zdravie obce</li> </ul>	<ul style="list-style-type: none"> <li>• postupné znižovanie počtu obyvateľov obce</li> <li>• výrazne negatívna bilancia prirodzeného pohybu obyvateľov</li> <li>• extrémne nepriaznivá veková štruktúra obyvateľstva</li> <li>• slabšia vzdelanostná štruktúra obyvateľov</li> <li>• slabšie kvalifikačné predpoklady UoZ</li> <li>• vyšší podiel dlhodobu nezamestnaných UoZ</li> <li>• nevybudovaná technická infraštruktúra (kanalizácia, vodovod, plynovod)</li> <li>• energeticky náročné verejné osvetlenie</li> <li>• obmedzený priestor pre budovanie chodníkov v obci</li> <li>• doposiaľ nerealizovaný projekt pozemkových úprav – extrémna rozdrobenosť pozemkov a vlastníckych vzťahov</li> <li>• malá ponuka služieb priamo v obci, nerozvinutá hospodárska základňa</li> <li>• problémové úseky v intraviláne obce z hľadiska ochrany pred povodňami</li> <li>• slabá ponuka kultúrno-spoločenských aktivít v obci počas roka</li> <li>• veľmi zlá poloha ďaleko od diaľnice a hlavnej rozvojovej a urbanizačnej osi SR</li> <li>• slabo vybudované realizačné predpoklady rozvoja CR</li> </ul>
Príležitosti	Ohrozenia
<ul style="list-style-type: none"> <li>• príprava lokalít pre rozvoj IBV</li> <li>• skvalitnenie možností triedeného zberu odpadov</li> <li>• zvyšovanie environmentálneho povedomia obyvateľstva</li> <li>• vybudovanie inžinierskych sietí</li> <li>• rekonštrukcia multifunkčnej budovy</li> <li>• realizácia projektu pozemkových úprav</li> <li>• využitie európskych štrukturálnych a investičných fondov na financovanie rozvojových aktivít</li> <li>• možnosti podpory nezamestnaných občanov v rámci AOTP (menšie obecné služby, regionálna zamestnanosť...)</li> </ul>	<ul style="list-style-type: none"> <li>• odliv mladých obyvateľov za prácou a bývaním</li> <li>• pomalé tempo prispôsobovania sa strednej a staršej generácie novým technológiám</li> <li>• rýchle zhoršovanie technického stavu miestnych komunikácií ich neustálym zaťažovaním ťažkou dopravou na prepravu drevnej hmoty z lesov</li> <li>• zhoršovanie podnikateľského prostredia rôznymi opatreniami zo strany vlády</li> <li>• konkurencia okolitých destinácií CR z hľadiska prilákania turistov</li> <li>• nedostatočné využitie možných zdrojov z EÚ</li> <li>• vysoká administratívna náročnosť pre získanie financií z EŠIF</li> <li>• neustále zvyšovanie administratívnej záťaže výkonu miestnej samosprávy bez kompenzácie z hľadiska paralelného zvyšovania zdrojov (finančných, personálnych)</li> </ul>

Zdroj: vlastné spracovanie





## **Kľúčové faktory a disparity územia**

Vyhodnotením silných stránok a príležitostí zo SWOT analýzy boli identifikované hlavné faktory rozvoja obce. Podobne, na základe vyhodnotenia slabých stránok a ohrození boli identifikované hlavné disparity obce.

### **Hlavné faktory rozvoja:**

- využitie geografickej polohy obce a jej histórie z hľadiska potenciálu pre rozvoj cestovného ruchu na báze baníctva a atraktívneho prírodného prostredia v okolí
- racionálne hospodárenie samosprávy
- aktivita obce na poli výstavby a rekonštrukcie obecných budov a objektov
- podpora rozvoja lesného hospodárstva a agroturistiky
- zvyšovanie environmentálneho povedomia obyvateľstva
- využitie zdrojov z EŠIF na realizáciu investičných a neinvestičných projektov, aktivita obce pri realizácii rozvojových projektov zameraných na MRK.

### **Hlavné disparity rozvoja:**

- emigrácia obyvateľstva – z obce emigruje predovšetkým mladé obyvateľstvo, ktoré má tendenciu sťahovať sa do miest
- nulový potenciál pre prilákanie investícií do priemyselnej výroby – z dôvodu nevýhodnej periférnej polohy vo vzťahu k ekonomickým centráram a nadradenej dopravnej infraštruktúre má obec veľmi nízky lokalizačný potenciál pre prilákanie investícií do priemyselnej výroby
- nízky potenciál pre prilákanie investícií do cestovného ruchu – obec má z dôvodu slabých lokalizačných a realizačných predpokladov rozvoja cestovného ruchu veľmi malý lokalizačný potenciál pre prilákanie investícií do tejto oblasti
- takmer žiadna ponuka pracovných príležitostí – obec nedokáže vygenerovať dostatočný počet pracovných príležitostí pre svoje obyvateľstvo
- nezamestnanosť obyvateľstva – obyvateľstvo, ktoré si nevie nájsť prácu a neemigruje, upadá kvôli absencii dostatočného príjmu na živobytie do sociálnych problémov
- rozdobenosť pozemkov – extrémne limitujúci faktor rozvojových aktivít z dôvodu veľkej náročnosti z hľadiska vysporiadania vlastníckych vzťahov (napr. pre IBV, budovanie cyklotrás a pod.).



# **B-Strategická časť**

**Programu hospodárskeho a sociálneho rozvoja**



Rozvoj rôznych regiónov, od lokálnej po makroregionálnu úroveň, je nutné chápať, realizovať, uvažovať a posudzovať v čo možno najširších súvislostiach a väzbách, nie izolovane. Z tohto dôvodu je preto pre stanovenie rozvojovej stratégie obce nevyhnutné rešpektovať aj prognostické varianty rozvoja územných celkov vyššej úrovne, či už z hľadiska strednodobého alebo dlhodobého horizontu. Východiská pre prognózy budúceho vývoja sú prezentované v rôznych strategických dokumentoch národnej úrovne.

Strategická časť Programu hospodárskeho a sociálneho rozvoja obce Henclová na roky 2020-2025 nadväzuje na analytickú časť, ktorá predstavuje komplexnú analýzu územia. Táto časť PHSR obsahuje stratégiu rozvoja obce s ohľadom na jej vnútorné špecifiká a danosti. Jej súčasťou je strategická vízia, formulácia a návrh stratégie rozvoja, ako aj formulácia cieľov v hospodárskej, sociálnej a environmentálnej oblasti.

## **Strategická vízia a strategický cieľ obce**

Vízia je želanou predstavou obyvateľov o budúcnosti, o tom, ako by mala obec vyzerať. Je teda nástrojom na motiváciu, opisom ideálneho stavu, ktorý by sme chceli v budúcnosti dosiahnuť. Stanovuje rámec pre definovanie strategických cieľov a priorít na strednodobý časový horizont. Analýzou súčasného stavu obce, analýzou doteraz realizovaných a plánovaných projektov, na základe analýzy hlavných faktorov rozvoja a na základe funkcií, ktoré plní samospráva obce bola sformulovaná nasledovná **strategická vízia** obce Henclová:

***Obec Henclová je miestom s atraktívnym prostredím pre život. Všestranným rozvojom a využívaním svojho vnútorného potenciálu zabezpečuje zvyšovanie kvality života všetkých svojich obyvateľov, ktorým poskytuje kvalitné služby.***

Na dosiahnutie uvedenej strategickkej vízie bude potrebné naplniť strategický cieľ rozvoja obce Henclová na roky 2020-2025. **Strategickým cieľom** rozvoja obce je

*„vytvoriť podmienky pre zvyšovanie kvality života jej obyvateľov aktívnym prístupom k podpore hospodárskej a sociálnej oblasti pri súčasnom zveľadovaní životného prostredia obce“.*

## **Stratégia rozvoja**

Cieľom strategickkej časti programu je navrhnuť priority a opatrenia, ktoré budú viesť k naplneniu stanovenej vízie. Ide o návrh takých priorít a opatrení, ktorých riešenie je buď priamo v kompetencii obce alebo tiež takých, ktoré síce nie sú priamo v jej kompetencii, avšak obec ich dokáže svojou činnosťou a svojimi schopnosťami ovplyvniť žiaducim smerom.

Definovanie stratégie rozvoja obce vychádza najmä z detailného poznania jej vnútorného prostredia a z poznania potrieb obyvateľstva, pričom priamo nadväzuje na výsledky analýz. Stratégia vychádza zo základného predpokladu, že príslušné orgány verejnej správy od národnej po regionálnu úroveň budú zabezpečovať koordinovaný prístup v záujme dosiahnutia realizácie plánovaných zmien a že bude existovať dobrá informovanosť kľúčových aktérov regionálneho rozvoja.

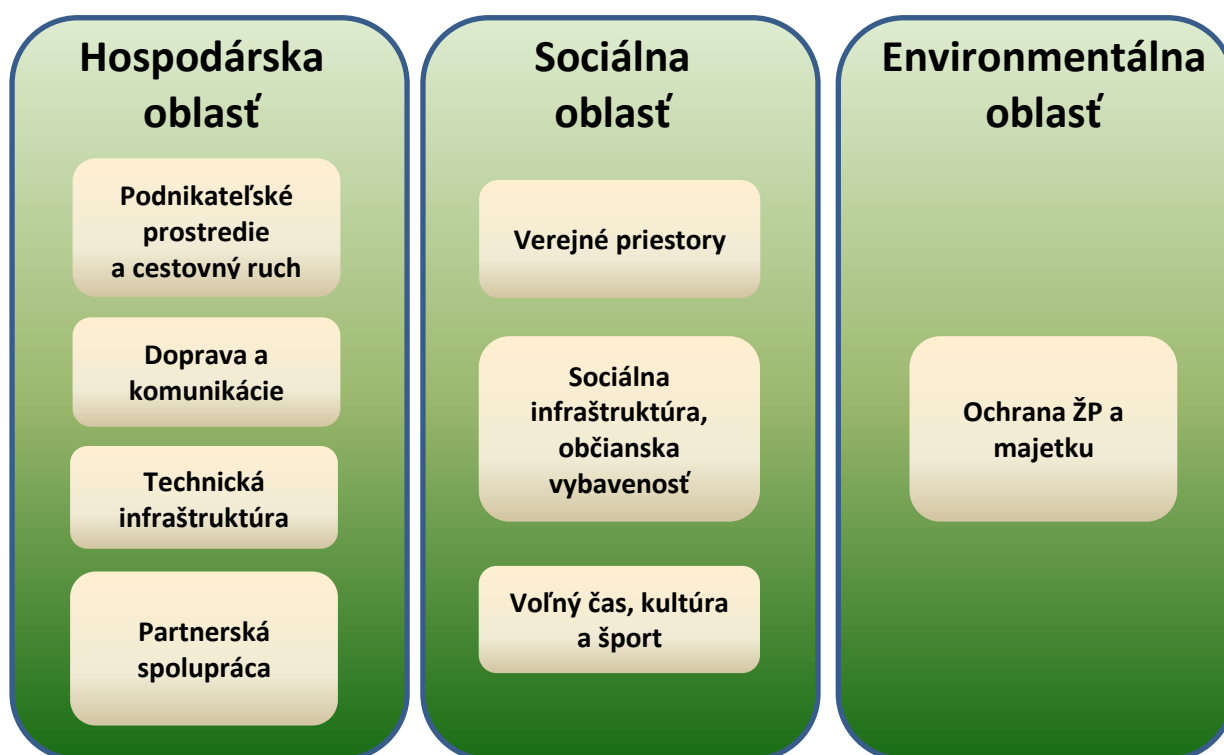


Stratégia rozvoja obce je spracovaná v súlade s aktualizovanou Národnou stratégiou regionálneho rozvoja Slovenskej republiky, ktorá definuje hlavné faktory rozvoja slovenských regiónov, analyzuje regionálne disparity a prognózuje hospodársky vývoj v týchto regiónoch. Táto stratégia, spracovaná v súlade so stratégiou Európa 2020, definuje 5 prioritných oblastí na dosiahnutie cieľa – vytvoriť konkurencieschopnú, pracovné miesta vytvárajúcu a na poznatkoch založenú ekonomiku:

- PO 1 – Ľudské zdroje – zvýšenie kvality ľudského kapitálu,
- PO 2 – Ekonomická výkonnosť a konkurencieschopnosť hospodárstva,
- PO 3 – Štrukturálne zmeny,
- PO 4 – Poznatkovo orientovaná ekonomika,
- PO 5 – Ochrana a tvorba životného prostredia.

Týchto 5 prioritných oblastí Národnej stratégie regionálneho rozvoja je premietnutých do navrhovaných priorit v stratégii rozvoja obce, pričom sú prispôbolené podmienkam obecnej samosprávy tak, že PO 2 až PO 4 z Národnej stratégie RR sú v PHSR zjednotené do Prioritnej oblasti Hospodárska politika, PO 1 predstavuje v PHSR Prioritnú oblasť Sociálna politika a PO 5 predstavuje oblasť Environmentálna politika.

Pre naplnenie definovanej vízie si teda obec Henclová stanovila tri hlavné rozvojové oblasti a v rámci nich nasledovné priority:





- A.) **Hospodárska oblasť** – táto prioritná oblasť pozostáva zo 4 priorít: podnikateľské prostredie a služby (podpora malého a stredného podnikania, podpora miestnej hospodárskej základne, rozvoj lesníctva), doprava a komunikácie (rekonštrukcia miestnych komunikácií a chodníkov), technická infraštruktúra (skvalitnenie technickej vybavenosti obce – kanalizácia, rozhlas a VO) a partnerská spolupráca (spolupráca s partnerskými obcami).
- B.) **Sociálna oblasť** – prioritná oblasť pozostávajúca z 3 rozvojových priorít: verejné priestory (úprava verejných priestranstiev), sociálna infraštruktúra, občianska vybavenosť (skvalitnenie občianskej vybavenosti, rekonštrukcia budov vo vlastníctve obce, podpora sociálnych služieb a komunitného rozvoja) a voľný čas, kultúra a šport (podpora kultúrnych a športových podujatí).
- C.) **Environmentálna oblasť** – tretia prioritná oblasť pozostáva z 1 rozvojovej priority: ochrana ŽP a majetku (realizácia vodozádržných opatrení).

Prostredníctvom týchto troch prioritných oblastí a definovaných priorít, ktoré sú v programovej časti dokumentu rozpracované do jednotlivých opatrení, projektov a aktivít, bude obec naplňať definovanú strategickú víziu rozvoja. Splnením jednotlivých cieľov a stanovených opatrení bude zabezpečovať zvyšovanie kvality života svojich obyvateľov.

*Formulár 9 (S1): Hierarchia rozvojových cieľov*

Vízia			
<i>„Obec Henclová je miestom s atraktívnym prostredím pre život. Všestranným rozvojom a využívaním svojho vnútorného potenciálu zabezpečuje zvyšovanie kvality života všetkých svojich obyvateľov, ktorým poskytuje kvalitné služby“</i>			
Strategický cieľ			
<i>„vytvoriť podmienky na zvyšovanie kvality života jej obyvateľov aktívnym prístupom k podpore hospodárskej a sociálnej oblasti pri súčasnom zveľaďovaní životného prostredia obce“</i>			
Prioritná oblasť	Hospodárska	Sociálna	Environmentálna
<b>Globálny cieľ</b>	<i>Rozvíjať vnútorný potenciál územia, založený na podpore miestneho hospodárstva a vybudovanej dopravnej a technickej infraštruktúry</i>	<i>Podporovať skvalitňovanie občianskej vybavenosti a zabezpečovať pre obyvateľov dôstojné podmienky spoločenského vyžitia</i>	<i>Zabezpečiť pre obyvateľov obce ako aj jej návštevníkov kvalitné životné prostredie</i>
<b>Priority</b>	<ul style="list-style-type: none"> <li>• podnikateľské prostredie a služby</li> <li>• doprava a komunikácie</li> <li>• technická infraštruktúra</li> <li>• partnerská spolupráca</li> </ul>	<ul style="list-style-type: none"> <li>• verejné priestory</li> <li>• sociálna infraštruktúra, občianska vybavenosť</li> <li>• voľný čas, kultúra a šport</li> </ul>	<ul style="list-style-type: none"> <li>• ochrana ŽP a majetku</li> </ul>
<b>Opatrenia</b>	1.1 Podpora MSP, remeselníkov, poľnohospodárov a lesníkov 1.2 Skvalitnenie miestnej dopravnej infraštruktúry 1.3 Zlepšenie technickej vybavenosti obce 1.4 Spolupráca s partnerskými obcami	2.1 Úprava verejných priestranstiev 2.2 Zlepšenie kvality občianskej vybavenosti 2.3 Podpora obyvateľov so sociálnym znevýhodnením 2.4 Podpora spoločenského a kultúrneho života	3.1 Prevencia pred živelnými pohromami

Zdroj: MDVRR 2015, vlastné spracovanie



# C-Programová časť

**Programu hospodárskeho a sociálneho rozvoja**



Programová časť PHSR nadväzuje na strategickú časť a obsahuje opatrenia a projekty na zabezpečenie realizácie programu rozvoja, vrátane ich priradenia k jednotlivým cieľom a prioritám. Táto časť obsahuje podrobnejšie rozpracovanie cieľov v hospodárskej, sociálnej a environmentálnej oblasti na úroveň opatrení a aktivít. Táto časť obsahuje:

- konkrétne opatrenia a projekty vrátane ich priradenia k jednotlivým cieľom a prioritám,
- súbor ukazovateľov, výsledkov a dopadov vrátane východiskových a cieľových hodnôt.

## Opatrenia, projekty a aktivity podľa prioritných oblastí

Všetky projekty a aktivity, ktoré samospráva plánuje v strednodobom horizonte realizovať, sú uvedené v nasledujúcom formulári. Konkrétne činnosti, ktoré samospráva plánuje realizovať formou projektového zámeru, sú v tomto aj v ďalších formulároch uvedené ako „**Projekt**“. Činnosti, ktoré sa neplánujú realizovať formou projektového zámeru, sú uvedené ako „**Aktivita**“.

Formulár 10 (P1): Prehľad opatrení, projektov a aktivít podľa oblastí

Prioritná oblasť 1 – HOSPODÁRSKA	
Opatrenie	Projekt/Aktivita
1.1 Podpora MSP, remeselníkov, poľnohospodárov a lesníkov	<p><b>Aktivita:</b> 1.1.1 Podpora rozvoja služieb a podnikateľských aktivít v obci</p> <ul style="list-style-type: none"> <li>- príprava pozemkov, budov, priestorových a technických podmienok pre vznik nových služieb a rozvoj existujúcich podnikateľských aktivít</li> <li>- prenájom obecných pozemkov a budov</li> <li>- podpora subjektov lesného hospodárstva a zhodnocovania drevnej hmoty</li> </ul>
1.2 Rozvoj turistickej infraštruktúry	<p><b>Projekt:</b> 1.2.1 Rozvoj turistickej infraštruktúry v okolí obce Henclovej</p> <p><b>Aktivita:</b></p> <ul style="list-style-type: none"> <li>- vybudovanie turistického náučného chodníka v extraviláne obce</li> </ul>
1.3 Skvalitnenie miestnej dopravnej infraštruktúry	<p><b>Projekt:</b> 1.3.1 Rekonštrukcia miestnych komunikácií</p> <p><b>Aktivita:</b></p> <ul style="list-style-type: none"> <li>- výmena asfaltového povrchu na miestnych komunikáciách, poškodených ťažkými autami a mechanizmami</li> </ul> <p><b>Projekt:</b> 1.3.2 Rekonštrukcia chodníka</p> <p><b>Aktivita:</b></p> <ul style="list-style-type: none"> <li>- stavebno-technické úpravy a výmena povrchu na miestnom chodníku</li> </ul>
1.4 Zlepšenie technickej vybavenosti obce	<p><b>Projekt:</b> 1.4.1 Výstavba kanalizácie v obci</p> <p><b>Aktivita:</b></p> <ul style="list-style-type: none"> <li>- vypracovanie projektovej dokumentácie</li> <li>- realizácia výstavby kanalizačného potrubia a ČOV</li> </ul>



	<p><b>Projekt:</b> 1.4.2 Vybudovanie bezdrôtového obecného rozhlasu  <i>Aktivity:</i></p> <ul style="list-style-type: none"> <li>- výmena existujúceho starého rozhlasu za bezdrôtový rozhlas s kvalitnejšou technológiou</li> </ul> <p><b>Projekt:</b> 1.4.3 Postupná rekonštrukcia verejného osvetlenia  <i>Aktivity:</i></p> <ul style="list-style-type: none"> <li>- výmena starých svetelných bodov v intraviláne obce za nové, energeticky úspornejšie LED osvetlenie</li> </ul>
1.5 Spolupráca s partnerskými obcami	<p><b>Aktivita:</b> 1.5.1 Rozvoj partnerskej spolupráce          - rozvoj spolupráce s partnerskými obcami/mestami</p>
<b>Prioritná oblasť 2 – SOCIÁLNA</b>	
<b>Opatrenie</b>	<b>Projekt/Aktivita</b>
2.1 Úprava verejných priestranstiev	<p><b>Projekt:</b> 2.1.1 Vybudovanie oddychovej zóny na začiatku obce  <i>Aktivity:</i></p> <ul style="list-style-type: none"> <li>- revitalizácia verejných priestorov na vstupe do intravilánu obce</li> <li>- osadenie obecného mobiliáru, (lavičky, odpadkové koše, informačné tabule...)</li> <li>- revitalizácia zelene</li> <li>- vybudovanie malého detského ihriska</li> </ul>
2.2 Zlepšenie kvality občianskej vybavenosti	<p><b>Projekt:</b> 2.2.1 Stavebné úpravy multifunkčnej budovy  <i>Aktivity:</i></p> <ul style="list-style-type: none"> <li>- rekonštrukcia exteriéru multifunkčnej budovy</li> <li>- výmena strešnej krytiny, zateplenie</li> <li>- výmena okien a dverí</li> </ul> <p><b>Projekt:</b> 2.2.2 Stavebné úpravy kultúrneho domu  <i>Aktivity:</i></p> <ul style="list-style-type: none"> <li>- rekonštrukcia fasády</li> <li>- rekonštrukcia WC</li> <li>- výmena okien, dverí a drevených obkladov</li> </ul>
2.3 Podpora obyvateľov so sociálnym znevýhodnením	<p><b>Projekt:</b> 2.3.1 Realizácia projektu terénnej sociálnej práce  <i>Aktivity:</i></p> <ul style="list-style-type: none"> <li>- zapojenie obce do projektu TSP, v rámci ktorého sa obyvateľom obce poskytuje sociálne poradenstvo a sociálna pomoc</li> </ul> <p><b>Projekt:</b> 2.3.2 Zapájanie sa do projektov AOTP  <i>Aktivity:</i></p> <ul style="list-style-type: none"> <li>- spolupráca obce s Úradom práce, sociálnych vecí a rodiny pri realizácii projektov na úseku aktívnych opatrení trhu práce</li> </ul>





2.4 Podpora spoločenského a kultúrneho života	<b>Aktivita:</b> 2.4.1 Podpora kultúrnych a športových podujatí - podpora kultúrnych podujatí - podpora športových podujatí
<b>Prioritná oblasť 3 – ENVIRONMENTÁLNA</b>	
<b>Opatrenie</b>	<b>Projekt/Aktivita</b>
3.1 Prevencia pred živelnými pohromami	<b>Projekt:</b> 3.1.1 Vodozádržné opatrenia v extraviláne obce <b>Aktivita:</b> - realizácia vodozádržných opatrení, výstavba hrádzok na horných tokoch miestnych potokov

Zdroj: MDVRR 2015, Obecný úrad, vlastné spracovanie

## Súbor ukazovateľov, výsledkov a dopadov

Súčasťou programovej časti je aj stanovenie ukazovateľov pre hodnotenie PHSR. Ukazovatele výsledkov a dopadov pre PHSR obce sú spracované v nasledujúcom formulári. Rozdelené sú do troch kategórií:

- ukazovatele výstupu – práce, tovary a služby, financované počas realizácie aktivít projektu,
- ukazovatele výsledku – okamžitý efekt realizácie aktivít projektu, príp. služby poskytnuté cieľovej skupine,
- ukazovatele dopadu – dlhodobý efekt vplyvu na danú prioritnú oblasť alebo cieľovú skupinu.

Východiskové hodnoty dopadových ukazovateľov v rámci hodnotenia dopadov pre PHSR obce boli stanovené ako nulové v roku 2020, cieľové hodnoty boli stanovené pre roky 2023 a 2025.

Formulár 11 (P2): Zoznam ukazovateľov cieľov/prioritných oblastí PHSR

Typ ukazovateľa	Ukazovateľ	Informačný zdroj/odkaz	Merná jednotka	Východisková hodnota		Cieľová hodnota	
				2020	2023	2025	
<b>Hospodárska oblasť</b>							
Opatrenie 1.1. - Podpora MSP, remeselníkov, poľnohospodárov a lesníkov							
Výsledok	Podpora podnikateľa	OcÚ	počet / rok	0	1	1	
Opatrenie 1.2. - Rozvoj turistickej infraštruktúry							
Výsledok	Vybudované náučné chodníky	OcÚ	počet	0	1	1	
Opatrenie 1.3. - Skvalitnenie miestnej dopravnej infraštruktúry							
Výsledok	Zrekonštruovaná miestna komunikácia	OcÚ	m	0	0	1000	
Výsledok	Zrekonštruovaný chodník	OcÚ	m	0	0	120	
Opatrenie 1.4. - Zlepšenie technickej vybavenosti obce							
Výsledok	Obyvatelia obce pripojení na kanalizáciu	OcÚ	počet	0	0	80	
Výsledok	Nové body rozhlasu	OcÚ	počet	0	10	10	
Výsledok	Zrekonštruované body VO	OcÚ	počet	0	30	30	
Opatrenie 1.5. - Spolupráca s partnerskými obcami							
Výsledok	Podporené partnerské projekty	OcÚ	počet / rok	0	1	1	
<b>Sociálna oblasť</b>							
Opatrenie 2.1. - Úprava verejných priestranstiev							
Výsledok	Vybudovaná oddychová zóna	OcÚ	súbor	0	1	1	

Opatrenie 2.2. - Zlepšenie kvality občianskej vybavenosti						
Výsledok	Zrekonštr. multifunkčné budovy	OcÚ	objekt	0	1	1
Výsledok	Zrekonštr. kultúrny dom	OcÚ	objekt	0	1	1
Opatrenie 2.3. - Podpora obyvateľov so sociálnym znevýhodnením						
Výsledok	Podporené osoby prostredníctvom projektu TSP	OcÚ	počet / rok	0	3	3
Výsledok	Podporené osoby prostredníctvom projektov AOTP	OcÚ	počet / rok	0	10	10
Opatrenie 2.4. - Podpora spoločenského a kultúrneho života						
Výsledok	Podporené kultúrne a športové podujatia	OcÚ	počet / rok	0	2	2
Environmentálna oblasť						
Opatrenie 3.1. - Prevencia pred živelnými pohromami						
Výsledok	Realizované vodozádržné opatrenia	OcÚ	súbor opatrení	0	1	1

Zdroj: MDVRR 2015, Obecný úrad, vlastné spracovanie

Súhrnný prehľad projektových zámerov na nasledujúce obdobie poskytuje Formulár P3.

Formulár 12 (P3): Súhrnný prehľad projektových zámerov obce

P. č.	Typ zámeru	Klasifikácia stavby	Zameranie projektu (názov vystihujúci zámer)	Oblasť, na ktorú je projektový zámer orientovaný		Ukazovatele výstupov		Stav pripravenosti projektového zámeru		Predpokladaný termín realizácie (od - do)	Predpokladané náklady (tis. eur)	Priorita zámeru		Spolupráca s partnerom pri realizácii	Realizácia projektu je viazaná na podmienku
				Oblasť	Kategória	Ukazovateľ / jednotka	Plánovaná hodnota	Stav	Iné - doplňte			Priorita	Iné - doplňte		
1	4	5	6	8	8a	9	9a	10	10a	11	12	13	13a	14	15
1	Neinvestičný		Podpora rozvoja služieb a podnikateľských aktivít v obci	Zamestnanosť		podpora podnikateľa / počet	1		-	2020-2025	1,20 €	Zámer je v súčasnosti len v polohe úvah	-	N	N/A

2	Investičný	2412 - Ostatné športové a rekreačné stavby	Rozvoj turistickej infraštruktúry v okolí obce Henclovej	Cestovný ruch	Agroturistika	vybudované náučné chodníky / počet	1	Spracovaná projektová dokumentácia	-	2020	32,00 €	Realizácia je závislá od získania finančných prostriedkov	-	N	N/A
3	Investičný	2112 - Miestne komunikácie	Rekonštrukcia miestnych komunikácií	Technická infraštruktúra	Doprava, komunikácie, MHD	dĺžka zrek. asfalt. povrchu / m	1000	V štádiu úvah	-	2025	30,00 €	Realizácia je závislá od získania finančných prostriedkov	-	N	N/A
4	Investičný	2112 - Miestne komunikácie	Rekonštrukcia chodníka	Technická infraštruktúra	Doprava, komunikácie, MHD	dĺžka zrek. chodníkov / m	120	V štádiu úvah	-	2024	7,00 €	Realizácia je závislá od získania finančných prostriedkov	-	N	N/A
5	Investičný	2223 - Miestne kanalizácie	Výstavba kanalizácie v obci	Technická infraštruktúra	Kanalizácia, čistiareň odpadových vôd	obyv. pripojení na kanal. / počet	80	V štádiu úvah	-	2023-2025	500,00 €	Realizácia je závislá od získania finančných prostriedkov	-	N	N/A
6	Investičný	2224 - Miestne elektrické a telekomunikačné rozvody a vedenia	Vybudovanie bezdrôtového obecného rozhlasu	Technická infraštruktúra	Obecný rozhlas	nové body rozhlasu / počet	10	V štádiu úvah	-	2022	3,00 €	Zámer je v súčasnosti len v polohe úvah	-	N	N/A
7	Investičný	2224 - Miestne elektrické a telekomunikačné rozvody a vedenia	Postupná rekonštrukcia verejného osvetlenia	Technická infraštruktúra	Verejné osvetlenie	zrekonštruované body VO / počet	30	Zámer je pokračovaním už realizovaného projektu	-	2020-2023	5,00 €	Budeme realizovať aj bez prípadnej dotácie	-	N	N/A

8	Neinvestičný		Rozvoj partnerskej spolupráce			podporované partnerské projekty	1	Zámer je pokračovaním už realizovaného projektu	-	2020-2025	1,20 €	Budeme realizovať aj bez prípadnej dotácie	-	A	N/A
9	Investičný	2412 - Ostatné športové a rekreačné stavby	Vybudovanie oddychovej zóny na začiatku obce	Sociálna infraštruktúra	Verejné priestranstvá	Vybud. oddychové zóny / počet	1	V štádiu úvah	-	2021	10,00 €	Realizácia je závislá od získania finančných prostriedkov	-	N	N/A
10	Investičný	1261 - Budovy na kultúrnu a verejnú zábavu	Stavebné úpravy multifunkčnej budovy	Sociálna infraštruktúra	Občianska vybavenosť	zrekonštr. budovy / počet	1	Pripravené povolenia, stanoviská	-	2020	20,00 €		-	N	N/A
11	Investičný	1261 - Budovy na kultúrnu a verejnú zábavu	Stavebné úpravy kultúrneho domu	Sociálna infraštruktúra	Občianska vybavenosť	zrekonštr. budovy / počet	1	Pripravené povolenia, stanoviská	-	2020	38,00 €		-	N	N/A
12	Neinvestičný		Realizácia projektu terénnej sociálnej práce			podporované osoby za rok / počet	5	Zámer je pokračovaním už realizovaného projektu	-	2020-2025	6,00 €	Realizácia je závislá od získania finančných prostriedkov	-	A	N/A
13	Neinvestičný		Zapájanie sa do projektov AOTP			podporované osoby za rok / počet	10	Zámer je pokračovaním už realizovaného projektu	-	2020-2025	6,00 €	Realizácia je závislá od získania finančných prostriedkov	-	A	N/A
14	Neinvestičný		Podpora kultúrnych a športových podujatí			podporované podujatia za rok / počet	2	Zámer je pokračovaním už realizovaného projektu	-	2020-2025	3,00 €	Budeme realizovať aj bez prípadnej dotácie	-	A	N/A

15	Investičný	2152 - Priehrady	Vodozádržné opatrenia v extraviláne obce	Životné prostredie	Prevenia pred prírodnými nešťastiami	realizované opatrenia / súbor opatrení	1	V štádiu úvah	-	2023	35,00 €	Realizácia je závislá od získania finančných prostriedkov	-	A	N/A
----	------------	---------------------	--	-----------------------	--	---	---	------------------	---	------	---------	---	---	---	-----

Zdroj: MDVRR 2015, Obecný úrad, vlastné spracovanie



# **D-Realizačná časť**

**Programu hospodárskeho a sociálneho rozvoja**



Realizačná časť je zameraná na popis postupov inštitucionálneho a organizačného zabezpečenia realizácie programu rozvoja obce, systém monitorovania a hodnotenia plnenia programu rozvoja obce na základe stanovenia merateľných ukazovateľov a vecný a časový harmonogram realizácie programu rozvoja obce formou akčných plánov. Realizačná časť obsahuje:

- akčný plán,
- popis úloh jednotlivých partnerov pri realizácii PHSR,
- popis postupov inštitucionálneho a organizačného zabezpečenia,
- stručný popis komunikačnej stratégie PHSR k jednotlivým cieľovým skupinám,
- popis systému monitorovania a hodnotenia plnenia PHSR.

## Akčný plán obce

Akčný plán predstavuje konkrétny harmonogram činností/projektov/aktivít súvisiacich s rozvojom obce v nadväznosti na prioritné oblasti sociálno-ekonomického rozvoja. Tento plán vychádza zo stratégie, je jej logickou súčasťou a realizuje sa prostredníctvom konkrétnych projektov a aktivít. Obsahuje predpokladané termíny plnenia jednotlivých úloh, zoznam inštitúcií zodpovedných za ich plnenie a predpokladané zdroje financovania.

Formulár 13 (R1): Akčný plán

Opatrenie, projekt/aktivita	Termín	Zodpovedný	Financovanie (tis. eur)
<b>HOSPODÁRSKA OBLASŤ</b>			
<b>1.1 Podpora MSP, remeselníkov, poľnohospodárov a lesníkov</b>			
<i>Aktivita: 1.1.1 Podpora rozvoja služieb a podnikateľských aktivít v obci</i>	od 2020 priebežne	obec	1,20
<b>1.2 Rozvoj turistickej infraštruktúry</b>			
<b>Projekt: 1.2.1</b> Rozvoj turistickej infraštruktúry v okolí obce Henclovej	2020	obec	32,00
<b>1.3 Skvalitnenie miestnej dopravnej infraštruktúry</b>			
<b>Projekt: 1.3.1</b> Rekonštrukcia miestnych komunikácií	2025	obec	30,00
<b>Projekt: 1.3.2</b> Rekonštrukcia chodníka	2024	obec	7,00
<b>1.4 Zlepšenie technickej vybavenosti obce</b>			
<b>Projekt: 1.4.1</b> Výstavba kanalizácie v obci	2023-2025	obec	500,00
<b>Projekt: 1.4.2</b> Vybudovanie bezdrôtového obecného rozhlasu	2022	obec	3,00
<b>Projekt: 1.4.3</b> Postupná rekonštrukcia verejného osvetlenia	2020-2023	obec	5,00
<b>1.5 Spolupráca partnerskými obcami</b>			
<i>Aktivita: 1.5.1 Rozvoj partnerskej spolupráce</i>	od 2020 priebežne	obec	1,20
<b>SOCIÁLNA OBLASŤ</b>			
<b>2.1 Úprava verejných priestranstiev</b>			
<b>Projekt: 2.1.1</b> Vybudovanie oddychovej zóny na začiatku obce	2021	obec	10,00
<b>2.2 Zlepšenie kvality občianskej vybavenosti</b>			
<b>Projekt: 2.2.1</b> Stavebné úpravy multifunkčnej budovy	2020	obec	20,00





<b>Projekt:</b> 2.2.2 Stavebné úpravy kultúrneho domu	2020	obec	38,00
<b>2.3 Podpora obyvateľov so sociálnym znevýhodnením</b>			
<b>Projekt:</b> 2.3.1 Realizácia projektu terénnej sociálnej práce	2020-2025	obec	6,00
<b>Projekt:</b> 2.3.2 Zapájanie sa do projektov AOTP	2020-2025	obec	6,00
<b>2.4 Podpora spoločenského a kultúrneho života</b>			
<b>Aktivita:</b> 2.4.1 Podpora kultúrnych a športových podujatí	od 2020 pribežne	obec	3,00
<b>ENVIRONMENTÁLNA OBLASŤ</b>			
<b>3.1 Prevencia pred živelnými pohromami</b>			
<b>Projekt:</b> 3.1.1 Vodozádržné opatrenia v extraviláne obce	2023	obec	35,00

Zdroj: Weisová, Bernátová 2012, vlastné spracovanie



## Administratívne, organizačné a inštitucionálne zabezpečenie PHSR

Vypracovaním a schválením tohto programu hospodárskeho a sociálneho rozvoja plní obec jeden zo základných princípov regionálnej politiky, ktorým je princíp programovania. Implementácia navrhovaných projektov a aktivít si bude vyžadovať konkrétnych ľudí, ktorí budú tieto projekty/aktivity uskutočňovať od začiatku do konca a ktorí za nich budú aj zodpovední. Vzhľadom na poddimenzovanosť samosprávy z aspektu ľudských zdrojov sa predpokladá, že niektoré projekty/aktivity bude potrebné realizovať v spolupráci s externými poradcami, odborníkmi, príp. špecializovanými firmami.

V systéme riadenia a implementácie PHSR je **Riadiacim orgánom** na úrovni obce obecný úrad prostredníctvom starostu obce. Ten zodpovedá za systém riadenia PHSR, ako aj za systém čerpania získaných dotácií, použitia úverových zdrojov a v prípade získania pomoci zo štrukturálnych fondov aj za čerpanie tejto pomoci. Obecné zastupiteľstvo plní úlohu **Monitorovacieho výboru**. **Orgánom auditu** je hlavný kontrolór a príslušná komisia OcZ, ak je zriadená. Funkciu **Platobného orgánu** vykonáva ekonomické oddelenie OcÚ a príslušné oddelenia OcÚ plnia funkciu **Sprostredkovateľského orgánu**. PHSR ako aj všetky jeho zmeny a doplnky schvaľuje obecné zastupiteľstvo (Inštitút priestorového plánovania, 2016).

Administratívne zabezpečenie realizácie tohto programu je teda nevyhnutnou podmienkou jeho plnenia. Realizácia si však bude vyžadovať pravidelnú systematickú prácu. Z tohto dôvodu sa odporúča zriadiť pri obecnom zastupiteľstve komisiu strategického rozvoja. Táto komisia by vystupovala ako poradný orgán, ktorého úlohou by bolo vypracovať a posúdiť Správu o realizácii PHSR, stav finančného čerpania prostriedkov, podieľať sa na určovaní priorít realizácie PHSR a zúčastňovať sa dôležitých stretnutí, týkajúcich sa rozvoja obce. V prípade potreby by táto komisia mala za úlohu prehodnotiť plán na ďalšie obdobie, eventuálne doplniť úlohy a opatrenia, ktoré neboli uvedené v tomto programe a pod.

Samospráva tak bude raz ročne získavať a spracovávať pripomienky poslancov, zamestnancov OcÚ, partnerov a verejnosti. Spracovanie pripomienok bude trvať do stanoveného termínu (napr. do septembra príslušného roku), kedy bude zastupiteľstvu predložené hodnotenie PHSR za predchádzajúci rok a aj jeho prípadná aktualizácia. Obecné zastupiteľstvo vo vzťahu k realizácii PHSR berie na vedomie návrh strategickej časti dokumentu, schvaľuje celý dokument PHSR a každoročne schvaľuje vyhodnotenie jeho plnenia. Úlohou obecného zastupiteľstva je taktiež schvaľovanie spolufinancovania pripravovaných projektov. Obecné zastupiteľstvo teda každoročne schvaľuje hodnotiace a monitorovacie správy a rozhoduje o prípadných zmenách a aktualizácii programu.

## Stručný popis komunikačnej stratégie

Súčasťou každého z pripravovaných a realizovaných projektov PHSR budú, či už z dôvodu povinného informovania a publicity (najmä pri projektoch financovaných z EŠIF) alebo v rámci komunikácie medzi obcou a cieľovými skupinami pri príprave a realizácii projektov, rôzne formy komunikácie. V prípade realizácie projektov z EŠIF budú v záujme informovania verejnosti osadené informačné tabule, príp. budú organizované úvodné a záverečné konferencie, semináre, workshopy, rôzne informačné stretnutia a pod.

V podmienkach obce prebieha komunikácia predovšetkým osobným stykom verejnosti a záujmových skupín s jej volenými orgánmi a zamestnancami. Významným komunikačným kanálom najmä pre mladšie a stredné vekové kategórie obyvateľstva je webová stránka obce. Staršie vekové kategórie uprednostňujú najmä obecný rozhlas, úradnú tabuľu a osobné podanie. Ďalším nástrojom komunikácie budú pozvánky na priamu účasť verejnosti na zasadnutiach obecného zastupiteľstva. Prostredníctvom uvedených komunikačných kanálov bude až do ukončenia platnosti PHSR prebiehať neustála komunikácia s obyvateľmi týkajúca sa realizácie tohto Programu hospodárskeho a sociálneho rozvoja obce.



## Systém monitorovania a hodnotenia

Cieľom systému monitorovania a hodnotenia je získavanie informácií o reálnom plnení PHSR a o jeho prípadnom negatívnom vývoji. Dôsledkom dobrého nastavenia systému monitorovania a hodnotenia bude prípadná zmena spôsobu realizácie, podľa potreby aj definovanie a prijatie nových opatrení. Ako už bolo spomenuté vyššie, samospráva bude raz ročne (do začiatku prípravy rozpočtu na ďalší rok) získavať a spracovávať pripomienky poslancov, zamestnancov OcÚ, zainteresovaných partnerov a verejnosti. Spracovanie pripomienok bude trvať do stanoveného termínu, kedy bude zastupiteľstvu predložené hodnotenie PHSR za predchádzajúci rok a aj jeho prípadná aktualizácia.

Monitorovanie Programu hospodárskeho a sociálneho rozvoja sa teda bude vykonávať priebežne počas celého trvania PHSR až do ukončenia jeho platnosti. Tento proces bude vychádzať z údajov uvedených vo Formulári P2 – ukazovatele výstupu, výsledku a dopadu projektu. Výstupom monitorovania PHSR bude monitorovacia správa za príslušný rok schválená obecným zastupiteľstvom, ktorej súčasťou môže byť aj prípadná monitorovacia správa schválená riadiacim orgánom v rámci implementácie projektov z EŠIF. Za prípravu monitorovacej spravy konkrétneho projektu bude zodpovedať jeho garant podľa povahy projektu. Za prípravu monitorovacej spravy PHSR bude zodpovedať samospráva obce – či už prostredníctvom starostu obce, hlavného kontrolóra, poslancov, zriadenej komisie strategického rozvoja, zamestnancov obecného úradu, príp. inej poverenej osoby.

### Formulár 14 (R5): Plán hodnotenia a monitorovania

Plán priebežných hodnotení PHSR na programové obdobie 2020-2025		
Typ hodnotenia	Vykonať prvýkrát	Dôvod vykonania/ periodicita
Strategické hodnotenie	najskôr v roku 2022	podľa rozhodnutia obce a vzniknutej spoločenskej potreby
Operatívne hodnotenie	v prípade potreby	kontrola súladu programu s reálnou situáciou
Tematické hodnotenie časti PHSR	2021	téma hodnotenia identifikovaná ako riziková časť vo výročnej monitorovacej správe za predchádzajúci kalendárny rok
Ad hoc mimoriadne hodnotenie	v prípade potreby	pri značnom odklone od stanovených cieľov; pri návrhu na revíziu PHSR
Ad hoc hodnotenie celého PHSR alebo jeho časti	2020-2025	na základe rozhodnutia starostu, kontrolného orgánu, podnetu poslancov, správy auditu a pod.

Zdroj: MDVRR 2015, vlastné spracovanie



# **E-Finančná časť**

**Programu hospodárskeho a sociálneho rozvoja**



Finančná časť obsahuje finančné zabezpečenie jednotlivých opatrení a aktivít, inštitucionálnu a organizačnú stránku realizácie programu rozvoja obce. Táto časť obsahuje:

- indikatívny finančný plán na celú realizáciu PHSR,
- model viaczdrojového financovania jednotlivých opatrení, aktivít (projektov) za účasti sociálno-ekonomických partnerov v území v prepojení na programový rozpočet obce,
- hodnotiacu tabuľku pre výber projektov.

## Indikatívny finančný plán

Výška potrebných finančných prostriedkov je v tomto PHSR uvedená pri jednotlivých projektoch a opatreniach. Uvedené sumy sú stanovené odhadom, keďže bez spracovania projektovej dokumentácie nie je možné ex-ante určiť predpokladanú sumu, potrebnú na realizáciu projektu. Navyše, táto suma sa ešte mení po realizácii verejného obstarávania. Pri rozhodovaní o financovaní jednotlivých projektov sa bude prihliadať na ich dôležitosť a na ich prínos pre rozvoj obce. Niektoré projekty/aktivity sa budú môcť realizovať v rámci bežnej prevádzky samosprávy, iné si však budú vyžadovať náročnejšie zdroje z hľadiska finančného aj personálneho zabezpečenia.

Potenciálne zdroje, ktoré sa samospráva môže snažiť získať na realizáciu opatrení a aktivít uvedených v tomto PHSR, sú najmä:

- bankové úvery,
- štátne dotácie z účelových fondov (napr. Environmentálny fond, ŠFRB),
- financovanie z národných projektov (napr. úrady práce, soc. vecí a rodiny - AOTP),
- rozpočet samosprávneho kraja,
- európske štrukturálne a investičné fondy,
- nadácie, neinvestičné fondy,
- účelové fondy zahraničných zastupiteľstiev v SR,
- Svetová banka,
- sponzorské dary podnikateľov, súkromných osôb, neziskového sektora a pod.,
- vlastné zdroje (rozpočet obce).

Celkovým prehľadom plánovaných finančných prostriedkov počas celej doby platnosti schváleného Programu hospodárskeho a sociálneho rozvoja je Indikatívny rozpočet – sumarizácia.

Formulár 15 (F1): Indikatívny rozpočet - sumarizácia

Oblasť	rok						Spolu (tis. €)
	2020	2021	2022	2023	2024	2025	
Hospodárska	34,40	2,40	4,40	250,40	157,40	130,40	<b>579,40</b>
Sociálna	60,50	12,50	2,50	2,50	2,50	2,50	<b>83,00</b>
Environmentálna	0,00	0,00	0,00	35,00	0,00	0,00	<b>35,00</b>
<b>SPOLU (tis. €)</b>	<b>94,90</b>	<b>14,90</b>	<b>6,90</b>	<b>287,90</b>	<b>159,90</b>	<b>132,90</b>	<b>697,40</b>

Zdroj: MDVRR 2015, vlastné spracovanie

## Model viaczdrojového financovania a finančný rámec

Financovanie jednotlivých projektov sa bude realizovať z viacerých zdrojov, pričom závisieť bude od aktuálnej finančnej situácie obce a aktuálnych potrieb. Financovanie sa tak bude opierať o zdroje obce, o národné zdroje, o zdroje z EŠIF, VÚC, o súkromné a ďalšie zdroje.

Intervenčná matica predstavuje odhad objemu potrebných zdrojov na realizáciu jednotlivých projektových zámerov. Finálna podoba a konkrétna výška investícií bude známa až po vypracovaní projektovej dokumentácie a vychádzať bude najmä z procesu verejného obstarávania.

Formulár 16 (F5): Model viaczdrojového financovania – intervenčná matica

Viaczdrojové financovanie (tis. eur)								
Opatrenie	Celkové náklady	Verejné zdroje					Súkromné zdroje	iné zdroje
		EÚ	Štát	VÚC	Obec	Spolu		
Opatrenie 1.1	1,20				1,20	1,20		
Opatrenie 1.2	32,00	27,20	3,20		1,60	32,00		
Opatrenie 1.3	37,00	31,45	3,70		1,85	37,00		
Opatrenie 1.4	508,00	425,00	77,85		5,15	508,00		
Opatrenie 1.5	1,20				1,20	1,20		
Opatrenie 2.1	10,00	8,50	1,00		0,50	10,00		
Opatrenie 2.2	58,00	38,00	20,00			58,00		
Opatrenie 2.3	12,00	5,10	6,30		0,60	12,00		
Opatrenie 2.4	3,00			1,00	2,00	3,00		
Opatrenie 3.1	35,00	29,75	3,50		1,75	35,00		
<b>SPOLU</b>	<b>697,40</b>	<b>565,00</b>	<b>115,55</b>	<b>1,00</b>	<b>15,85</b>	<b>697,40</b>		

Zdroj: MDVRR 2015, vlastné spracovanie

Finančný rámec na realizáciu PHSR pre potreby súhrnného prehľadu plánovaných projektov a aktivít je formulárom s podrobnou štruktúrou plánovaných finančných prostriedkov na opatrenia, projekty a aktivity PHSR na celé jeho obdobie. Obsahuje podrobné členenie predpokladaných finančných zdrojov, potrebných na realizáciu jednotlivých projektov.

Formulár 17 (F2): Finančný rámec pre realizáciu PHSR

Číslo opatrenia	Kód a názov projektu/aktivity	Klasifikácia stavieb - trieda	Hlavný ukazovateľ - výsledku, dopadu	Termín začatia a ukončenia realizácie projektu / aktivity	RN Spolu (tis. eur)	Verejné zdroje celkom	Verejné zdroje		Súkromné zdroje	Úverové zdroje	EIB príspevok (informatívne)	Iné zdroje						
				rok			a=b+e+f+g+h	b=c+d					Národné celkom	EÚ (EŠIF) celkom	e	f	g	h
													c	d				
<b>I. Hospodárska politika</b>					<b>579,40 €</b>	579,40 €	95,75 €	483,65 €	0,00 €	0,00 €	0,00 €	0,00 €						
Opat. 1.1	1.1.1 Podpora rozvoja služieb a podnikateľských aktivít v obci		1 podporený podnikateľ ročne	2020-2025	1,20 €	1,20 €	1,20 €											
Opat. 1.2	1.2.1 Rozvoj turistickej infraštruktúry v okolí obce Henclovej	2412 - Ostatné športové a rekreačné stavby	1 vybudovaný náučný chodník	2020	32,00 €	32,00 €	4,80 €	27,20 €										
Opat. 1.3	1.3.1 Rekonštrukcia miestnych komunikácií	2112 - Miestne komunikácie	1 000 m zrekonštr. cesty	2025	30,00 €	30,00 €	4,50 €	25,50 €										
	1.3.2 Rekonštrukcia chodníka	2112 - Miestne komunikácie	120 m zrekonštr. chodníkov	2024	7,00 €	7,00 €	1,05 €	5,95 €										
Opat. 1.4	1.4.1 Výstavba kanalizácie v obci	2223 - Miestne kanalizácie	80 obyv. pripojených na kanalizačnú sieť	2023-2025	500,00 €	500,00 €	75,00 €	425,00 €										

	1.4.2 Vybudovanie bezdrôtového obecného rozhlasu	2224 - Miestne elektrické a telekomunikačné rozvody a vedenia	10 nových bodov rozhlasu	2022	3,00 €	3,00 €	3,00 €						
	1.4.3 Postupná rekonštrukcia verejného osvetlenia	2224 - Miestne elektrické a telekomunikačné rozvody a vedenia	30 zrek. bodov VO	2020-2023	5,00 €	5,00 €	5,00 €						
Opat. 1.5	1.5.1 Rozvoj partnerskej spolupráce		1 podporený partnerský projekt ročne	2020-2025	1,20 €	1,20 €	1,20 €						
<b>II. Sociálna politika</b>						83,00 €	83,00 €	27,80 €	55,20 €	0,00 €	0,00 €	0,00 €	0,00 €
Opat. 2.1	2.1.1 Vybudovanie oddychovej zóny na začiatku obce	2412 - Ostatné športové a rekreačné stavby	1 vybudovaná oddychová zóna	2021	10,00 €	10,00 €	3,00 €	7,00 €					
Opat. 2.2	2.2.1 Stavebné úpravy multifunkčnej budovy	1261 - Budovy na kultúrnu a verejnú zábavu	1 zrekonštr. budova	2020	20,00 €	20,00 €	20,00 €						
	2.2.2 Stavebné úpravy kultúrneho domu	1261 - Budovy na kultúrnu a verejnú zábavu	1 zrekonštr. budova	2020	38,00 €	38,00 €		38,00 €					
Opat. 2.3	2.3.1 Realizácia projektu terénnej sociálnej práce		podporené osoby	2020-2025	6,00 €	6,00 €	0,90 €	5,10 €					
	2.3.2 Zapájanie sa do projektov AOTP		podporené osoby	2020-2025	6,00 €	6,00 €	0,90 €	5,10 €					
Opat. 2.4	2.4.1 Podpora kultúrnych a športových podujatí		podporené miestne kultúrne a športové podujatia	2020-2025	3,00 €	3,00 €	3,00 €						
<b>III. Environmentálna politika</b>						35,00 €	35,00 €	5,25 €	29,75 €	0,00 €	0,00 €	0,00 €	0,00 €



Opat. 3.1	3.1.1 Vodozádržné opatrenia v extraviláne obce	2152 - Priehrady	realizovaný súbor vodozádrž. opatrení	2023	35,00 €	35,00 €	5,25 €	29,75 €				
<b>Celkom</b>					<b>697,40 €</b>	<b>697,40 €</b>	<b>128,80 €</b>	<b>568,60 €</b>	<b>0,00 €</b>	<b>0,00 €</b>	<b>0,00 €</b>	<b>0,00 €</b>

Zdroj: MDVRR 2015, Obecný úrad, vlastné spracovanie



## System hodnotenia a zaradovania projektov do financovania

Dôležitým momentom v procese realizácie PHSR bude schvaľovanie financovania jednotlivých projektových zámerov obecným zastupiteľstvom. Pri výbere projektov bude preto nutné prihliadať na ich dôležitosť a význam či už z legislatívneho hľadiska alebo vo vzťahu k rozvoju obce.

Nasledujúca hodnotiacia tabuľka pre výber projektov je upravená pre potreby obce. Najvyššiu prioritu (úroveň dôležitosti) majú projekty, ktorých realizácia vyplýva priamo z legislatívy a projekty, ktoré budú riešiť výrazne nalievajú havarijnú alebo mimoriadnu situáciu. Kategória s vysokou prioritou zahŕňa projekty s oporou vo VZN obce, projekty Miestnej akčnej skupiny, oblastnej organizácie cestovného ruchu, projekty s vydaným právoplatným stavebným povolením (príp. aj projekty s ukončeným procesom verejného obstarávania), projekty, na ktoré sa dajú získať zdroje z EŠIF a/alebo ich realizácia je zároveň nutná pre rozvoj obce a projekty, ktoré majú vysokú podporu u obyvateľstva. Kategória so strednou úrovňou dôležitosti obsahuje tie projekty, ktoré majú možnosť byť spolufinancované z európskych štrukturálnych a investičných fondov a/alebo ich realizácia je zároveň vhodná pre rozvoj obce. Kategóriu 4 a 5 predstavujú projekty nachádzajúce sa vo fáze úvah (bez spracovania prvotných analýz, projektovej dokumentácie, stavebného povolenia a pod.).

Formulár 18 (F3): Hodnotiacia tabuľka pre výber projektov

Kategória	Úroveň dôležitosti	Hodnotiace kritérium (podmienky pre zaradenie do úrovne dôležitosti)	Projekt/Aktivita
1	Najvyššia	a) projekty vyplývajúce zo zákona alebo legislatívy EÚ b) projekty riešiace havarijnú alebo mimoriadnu situáciu	
2	Vysoká	a) projekty s oporou vo VZN obce b) projekty s právoplatným stavebným povolením c) projekty MAS d) projekty OOCR e) projekty miestnych rozvojových organizácií f) projekty s vysokou podporou obyvateľov g) projekty s potenciálom spolufinancovania z EŠIF a z iných zdrojov a/alebo projekty, ktorých realizácia je pre rozvoj obce nutná	1.2.1; 1.4.1; 1.4.3; 2.2.1; 2.2.2; 3.1.1;
3	Stredná	projekty s potenciálom spolufinancovania z EŠIF a z iných zdrojov a/alebo projekty, ktorých realizácia je pre rozvoj obce vhodná	1.3.1; 1.3.2; 1.5.1; 2.1.1; 2.3.1; 2.3.2; 2.4.1;
4	Nízka	projekty v štádiu zámerov / úvah	1.1.1; 1.4.2;
5	Najnižšia	ostatné	

Zdroj: MDVRR 2015, vlastné spracovanie



# Záver

## Formulár 19 (Z1): Schválenie PHSR

Schválenie PHSR	
Dokument	<p><u>Názov dokumentu:</u> <b>Program hospodárskeho a sociálneho rozvoja obce Henclová na roky 2020-2025</b></p> <p><u>Štruktúra dokumentu:</u> dokument je štruktúrovaný podľa zákona č. 539/2008 Z. z. o podpore regionálneho rozvoja v znení neskorších predpisov, podľa Metodiky na vypracovanie Programu hospodárskeho a sociálneho rozvoja obce/obcí/VÚC, vydanéj Ministerstvom dopravy, výstavby a regionálneho rozvoja, verzia 2.0, február 2015 a podľa Metodiky na spracovanie Programu rozvoja obce, vydanéj Inštitútom priestorového plánovania, november 2016.</p>
Spracovanie	<p><u>Forma a obdobie spracovania:</u> spracovanie PHSR vykonala obec v partnerstve s externým odborníkom, ktorý koordinoval proces tvorby dokumentu a zabezpečoval dodržiavanie metodických postupov. Dokument bol spracovaný v zime 2020.</p> <p><u>Riadiaci tím:</u> riadiaci tím pozostával z 2 členov a v procese spracovania mal 2 pracovné zasadania.</p> <p><u>Účasť verejnosti a komunikácia s ňou:</u> verejnosť participovala na procese spracovania PHSR prostredníctvom prieskumu názorov.</p> <p><u>Autor dokumentu:</u> RNDr. Radomír Babiak, PhD.; <a href="http://www.dokumentypreobce.sk">www.dokumentypreobce.sk</a></p> <p><u>Náklady na spracovanie:</u> z rozpočtu obce.</p>
Prerokovanie	<p><u>Prerokovanie v orgánoch samosprávy dňa:</u></p>
Schválenie	<p><u>Návrh na uznesenie zastupiteľstva:</u> „Obecné zastupiteľstvo schvaľuje Program hospodárskeho a sociálneho rozvoja obce Henclová na roky 2020-2025“.</p>

Zdroj: Weisová, Bernátová 2012, vlastné spracovanie



# Prílohy



## Zoznam členov riadiaceho tímu a partnerov zapojených do spracovania PHSR

### Riadiaci tím

**Lýdia Šomšáková** koordinátor  
**RNDr. Radomír Babiak, PhD.** člen

### Zoznam informačných zdrojov použitých v PHSR

Atlas rómskych komunít na Slovensku 2019  
Bazálne environmentálne informácie o sídlach Slovenska ([www.beiss.sk](http://www.beiss.sk))  
Halás, M. (2008): Priestorová polarizácia spoločnosti s detailným pohľadom na periférne regióny Slovenska. *Sociologický časopis/Czech Sociological Review*, 2008, Vol. 44, No. 2  
Konceptia územného rozvoja Slovenska 2001  
Korec, P. (2005): *Regionálny rozvoj Slovenska v rokoch 1989-2004*. Bratislava: Geografika, 2005. ISBN 80-969338-0-9, 227 s.  
MDVRR (2015): *Metodika na vypracovanie programu hospodárskeho rozvoja a sociálneho rozvoja obce/obcí/VÚC*. Bratislava: Ministerstvo dopravy, výstavby a regionálneho rozvoja, verzia 2.0, február 2015, 62 s.  
Národná stratégia regionálneho rozvoja SR  
Operačné programy 2014-2020  
Partnerská dohoda 2014-2020  
PHSR Košického samosprávneho kraja 2016-2022  
Povodňová dokumentácia obce Henclová  
Program rozvoja vidieka 2014-2020  
Register pozemkových spoločenstiev  
Register účtovných závierok  
Stratégia Európa 2020  
Štatistický úrad Slovenskej republiky  
Ústredie práce, sociálnych vecí a rodiny  
Weisová, D., Bernátová, M. (2012): *Strategické plánovanie samosprávy*. Žilina: Municipalia, 2012.  
Zákon č. 389/1990 Zb. o obecnom zriadení  
Zákon č. 5/2004 Z. z. o službách zamestnanosti  
Zákon č. 583/2004 Z. z. o rozpočtových pravidlách územnej samosprávy  
Zákon č. 539/2008 Z. z. o podpore regionálneho rozvoja



### Internetové zdroje:

census2011.statistics.sk	www.maps.google.com
datacube.statistics.sk	www.minv.sk
datacube.statistics.sk/SODB/	www.orsr.sk
http://cp.atlas.sk	www.pamiatky.sk
http://uzemia.enviroportal.sk	www.protipoziarne.sk
statdat.statistics.sk	www.registeruz.sk
www.beiss.sk	www7.statistics.sk
www.cdb.sk	www.ives. vs.sk/heraldreg
www.henclova.sk	www.zrsr.sk

### Zoznam skratiek použitých v PHSR

AOTP	Aktívne opatrenia trhu práce	NN	Nízke napätie
b.j.	Bytové jednotky	NFP	Nenávratný finančný príspevok
BRKO	Biologicky rozložiteľný komunálny odpad	NPR	Národná prírodná rezervácia
CDB	Cestná databanka	OcÚ	Obecný úrad
CLLD	Community-led Local Development (Miestny rozvoj vedený komunitou)	o. i.	Okrem iného
CR	Cestovný ruch	OOCR	Oblasťná organizácia cestovného ruchu
ČOV	Čistička odpadových vôd	PA	Povodňová aktivita
DHZ	Dobrovoľný hasičský zbor	PP	Prírodná pamiatka
EAO	Ekonomicky aktívne obyvateľstvo	PR	Prírodná rezervácia
EIB	Európska investičná banka	POH	Program odpadového hospodárstva
EŠIF	Európske štrukturálne a investičné fondy	PPA	Pôdohospodárska platobná agentúra
EZÚS	Európske zoskupenie územnej spolupráce	PPF	Poľnohospodársky pôdny fond
ha	Hektár	SHR	Samostatne hospodáriaci roľníci
IBV	Individuálna bytová výstavba	ŠFRB	Štátny fond rozvoja bývania
KSK	Košický samosprávny kraj	ŠÚ SR	Štatistický úrad Slovenskej republiky
KURS	Koncepcia územného rozvoja Slovenska 2001	ÚPSVaR	Ústredie práce, sociálnych vecí a rodiny
KZAM	Klasifikácia zamestnaní	ÚSES	Územný systém ekologickej stability
MAS	Miestna akčná skupina	TTP	Trvalé trávne porasty
MOK	Maloobjemový kontajner	UoZ	Uchádzač o zamestnanie
MRK	Marginalizované rómske komunity	VSD, a.s.	Východoslovenská distribučná, a.s.
MSP	Malí a strední podnikatelia	VÚC	Vyšší územný celok
MŽP	Ministerstvo životného prostredia	VZN	Všeobecne záväzné nariadenie



## Akčný plán na daný rozpočtový rok s výhľadom na 2 roky

Obec si v tomto PHSR naplánovala realizovať viacero projektov/aktivít. Niektoré z naplánovaných projektov/aktivít sú pomerne jednoduché, nevyžadujú si veľké finančné, materiálne, príp. personálne úsilie. Na druhej strane, iné projekty si zo svojej povahy budú vyžadovať množstvo úsilia, času, schopností a financií. Akčný plán na daný rozpočtový rok predstavuje zhrnutie projektových zámerov a aktivít obce, ktoré sa plánujú realizovať v roku 2020 a výhľadovo aj v rokoch 2021 a 2022. Zložitejšie projekty/aktivity sú v tomto Akčnom pláne rozpracované formou Formuláru na prípravu projektov.

### 2020

- **1.1.1 Podpora rozvoja služieb a podnikateľských aktivít v obci**  
 Cieľ projektu/aktivity: Podporovať miestnych podnikateľov  
 Termín realizácie: od 2020 každoročne  
 Predpokladané náklady: 200,- eur ročne
  
- **1.4.3. Postupná rekonštrukcia verejného osvetlenia**  
 Cieľ projektu/aktivity: Znížiť energetickú náročnosť verejného osvetlenia  
 Termín realizácie: 2020-2023  
 Predpokladané náklady: 5 000,- eur
  
- **1.5.1 Rozvoj partnerskej spolupráce**  
 Cieľ projektu/aktivity: Rozvíjať partnerskú spoluprácu  
 Termín realizácie: od 2020 každoročne  
 Predpokladané náklady: 200,- eur ročne
  
- **2.3.1 Realizácia projektu terénnej sociálnej práce**  
 Cieľ projektu/aktivity: Poskytovať miestnym obyvateľom v riziku sociálneho vylúčenia potrebnú sociálnu pomoc  
 Termín realizácie: od 2020 každoročne  
 Predpokladané náklady: 2 000,- eur ročne
  
- **2.3.2 Zapájanie sa do projektov AOTP**  
 Cieľ projektu/aktivity: Podporovať zamestnávanie miestnych obyvateľov znevýhodnených na trhu práce  
 Termín realizácie: od 2020 každoročne  
 Predpokladané náklady: 2 000,- eur ročne
  
- **2.7.1 Podpora kultúrnych a športových podujatí**  
 Cieľ projektu/aktivity: Podporovať kultúrny a športový život v obci  
 Termín realizácie: od 2020 každoročne  
 Predpokladané náklady: 500,- eur ročne



<b>Formulár P4 – Formulár na prípravu projektov</b>	
<b>Názov projektu</b>	<b>1.2.1 Rozvoj turistickej infraštruktúry v okolí obce Henclovej</b>
Cieľ projektu	Skvalitniť ponuku turistickej infraštruktúry a trávenia voľného času v obci
Termín	2020
Garant	Obec Henclová
Spolupráca (partneri)	-
Predpokladané náklady	32 000,- eur
Zdroje financovania	EŠIF, štátny rozpočet, rozpočet obce
Výstupy	Vybudovaný náučný chodník
Užívatelia	Obyvatelia obce a jej návštevníci

<b>Formulár P4 – Formulár na prípravu projektov</b>	
<b>Názov projektu</b>	<b>2.2.1 Stavebné úpravy multifunkčnej budovy</b>
Cieľ projektu	Skvalitniť podmienky užívania budovy obyvateľstvom, zníženie energetickej náročnosti prevádzky budovy
Termín	2020
Garant	Obec Henclová
Spolupráca (partneri)	-
Predpokladané náklady	20 000,- eur
Zdroje financovania	Obecný rozpočet, štátny rozpočet, EŠIF
Výstupy	Zrekonštruovaná multifunkčná budova
Užívatelia	Obyvatelia obce a jej návštevníci

<b>Formulár P4 – Formulár na prípravu projektov</b>	
<b>Názov projektu</b>	<b>2.2.2 Stavebné úpravy kultúrneho domu</b>
Cieľ projektu	Skvalitniť podmienky užívania budovy obyvateľstvom, zníženie energetickej náročnosti prevádzky budovy, vybudovanie vhodných priestorov pre organizáciu kultúrno-spoločenských podujatí
Termín	2020
Garant	Obec Henclová
Spolupráca (partneri)	-
Predpokladané náklady	38 000,- eur
Zdroje financovania	Obecný rozpočet, štátny rozpočet, EŠIF, MAS
Výstupy	Zrekonštruovaná budova KD
Užívatelia	Obyvatelia obce a jej návštevníci





**2021**

<b>Formulár P4 – Formulár na prípravu projektov</b>	
<b>Názov projektu</b>	<b>2.1.2 Vybudovanie oddychovej zóny na začiatku obce</b>
Cieľ projektu	Zabezpečenie vhodných priestorov pre organizáciu kultúrno-spoločenských podujatí a pre trávenie voľného času obyvateľov všetkých vekových skupín
Termín	2021
Garant	Obec Henclová
Spolupráca (partneri)	-
Predpokladané náklady	10 000,- eur
Zdroje financovania	Obecný rozpočet, štátny rozpočet, EŠIF, MAS
Výstupy	Zrevitalizované verejné priestranstvo
Užívatelia	Obyvatelia obce a jej návštevníci

**2022**

- **1.4.2 Vybudovanie bezdrôtového obecného rozhlasu**

Cieľ projektu/aktivity: Zabezpečiť kvalitnejšiu komunikáciu medzi samosprávou obce a obyvateľstvom

Termín realizácie: 2022

Predpokladané náklady: 3 000,- eur

## **Zoznam tabuliek, grafov a formulárov**

Tabuľka 1: Zoznam analyzovaných koncepčných dokumentov .....	10
Tabuľka 2: Zoznam použitých kvalitatívnych a kvantitatívnych dát.....	11
Tabuľka 3: Základné charakteristiky stavu a pohybu obyvateľstva.....	13
Tabuľka 4: Veková štruktúra obyvateľov podľa produktívnych vekových skupín.....	16
Tabuľka 5: Vývoj nezamestnanosti v obci .....	18
Tabuľka 6: Štruktúra UoZ podľa veku k 31.12.2018 .....	18
Tabuľka 7: Byty podľa obytných miestností.....	18
Tabuľka 8: Byty podľa obdobia výstavby.....	19
Tabuľka 9: Vybavenie technickou infraštruktúrou .....	19
Tabuľka 10: Základné parametre zdravotníckej a sociálnej infraštruktúry (2020) .....	20
Tabuľka 11: Infraštruktúra kultúry a športu .....	20
Tabuľka 12: Spádovosť obce k vybraným poskytovateľom administratívno-správnych služieb.....	21
Tabuľka 13: Štruktúra pôdneho fondu (k 31.12.2018; v ha) .....	22
Graf 1: Vývoj počtu obyvateľov obce Henclová .....	14
Graf 2: Prírodný pohyb obyvateľstva v rokoch 2009-2018.....	14
Graf 3: Migračný pohyb obyvateľstva v rokoch 2009-2018 .....	15
Graf 4: Celkový pohyb obyvateľstva v rokoch 2009-2018.....	15



Graf 5: Veková štruktúra obyvateľstva k 31.12.2018 .....	16
Graf 6: Štruktúra obyvateľstva podľa najvyššieho ukončeného vzdelania .....	17
Formulár 1 (Ú1): Zámer spracovania PHSR .....	6
Formulár 2 (Ú2): Harmonogram spracovania PHSR .....	7
Formulár 3 (Ú3): Metódy zapojenia verejnosti do spracovania PHSR .....	7
Formulár 4 (Ú8): Štruktúra dokumentu .....	7
Formulár 5 (Ú6): Ex - post hodnotenie predchádzajúceho obdobia .....	24
Formulár 6 (A7): Ex - ante hodnotenie stavu projektovej pripravenosti investícií .....	26
Formulár 7 (A8): STEEP analýza .....	31
Formulár 8 (A10): SWOT analýza .....	32
Formulár 9 (S1): Hierarchia rozvojových cieľov .....	37
Formulár 10 (P1): Prehľad opatrení, projektov a aktivít podľa oblastí .....	39
Formulár 11 (P2): Zoznam ukazovateľov cieľov/prioritných oblastí PHSR .....	42
Formulár 12 (P3): Súhrnný prehľad projektových zámerov obce .....	43
Formulár 13 (R1): Akčný plán .....	48
Formulár 14 (R5): Plán hodnotenia a monitorovania .....	51
Formulár 15 (F1): Indikatívny rozpočet - sumarizácia .....	53
Formulár 16 (F5): Model viaczdrojového financovania – intervenčná matica .....	54
Formulár 17 (F2): Finančný rámec pre realizáciu PHSR .....	55
Formulár 18 (F3): Hodnotiacia tabuľka pre výber projektov .....	58
Formulár 19 (Z1): Schválenie PHSR .....	59